

Program Rewitalizacji Gminy Sitkówka-Nowiny na lata 2016-2023

Sierpień – Październik 2016

Program Rewitalizacji Gminy Sitkówka - Nowiny na lata 2016-2023



MINISTERSTWO
ROZWOJU



WOJEWÓDZTWO
ŚWIĘTOKRZYSKIE

Unia Europejska
Fundusz Spójności



Program Rewitalizacji Gminy Sitkówka-Nowiny na lata 2016-2023 został opracowany przy udziale Funduszu Spójności w ramach PO PT 2014-2020

Opracowano na podstawie Wytycznych Ministra Infrastruktury i Rozwoju w zakresie rewitalizacji w programach operacyjnych na lata 2014-2020 (MliR/H 2014-2020/20(01)/07/2015

Dokument przygotowany przez firmę:

GRACZKOWSKI DOTACJE Sp. z o.o.

Ul. Targowa 18, 25-520 Kielce
IV piętro, pokoje 409a, 410/410a
Tel. fax. 41 343 01 23
e-mail: biuro@grackowskidotacje.pl
www.grackowskidotacje.pl

Zamawiający:



Gmina Sitkówka-Nowiny
ul. Białe Zagłębie 25, 26-052 Nowiny
tel. 41 347-50-00, fax 41 347-50-11
e-mail: nowiny@nowiny.com.pl
www.nowiny.com.pl



Spis treści

Wyjaśnienie najważniejszych pojęć i terminów związanych z rewitalizacją	4
1 Opis powiązań programu rewitalizacji z dokumentami strategicznymi i planistycznymi gminy	8
2 Diagnoza czynników i zjawisk kryzysowych wraz z opisem skali i charakteru potrzeb rewitalizacyjnych.....	16
3 Szczegółowa analiza obszaru rewitalizacji	62
4 Zasięg przestrzenny obszaru/obszarów rewitalizacyjnych.....	67
5 Wizja obszaru po przeprowadzeniu rewitalizacji (planowany efekt rewitalizacji)	70
6 Cele rewitalizacji oraz odpowiadające zidentyfikowanym potrzebom rewitalizacyjnym kierunki działań mających na celu eliminację lub ograniczenie negatywnych zjawisk	71
7 Lista planowanych, podstawowych projektów i przedsięwzięć rewitalizacyjnych	73
8 Charakterystyka pozostałych rodzajów przedsięwzięć rewitalizacyjnych.....	98
9 Mechanizmy zapewnienia komplementarności między poszczególnymi projektami/ przedsięwzięciami rewitalizacyjnymi oraz pomiędzy działaniami różnych podmiotów i funduszy na obszarze objętym programem rewitalizacji	103
10 Indykatywne ramy finansowe w odniesieniu do przedsięwzięć, wraz z indykatywnymi wielkościami środków finansowych z różnych źródeł	109
11 Mechanizmy włączenia mieszkańców, przedsiębiorców i innych podmiotów i grup aktywnych na terenie gminy w proces rewitalizacji	114
12 System realizacji (wdrażania) programu rewitalizacji	118
13 System monitoringu i oceny skuteczności działań i system wprowadzania modyfikacji w reakcji na zmiany w otoczeniu programu	120
Spis tabel	122
Spis map	122
Spis zdjęć	123



Wyjaśnienie najważniejszych pojęć i terminów związanych z rewitalizacją

W niniejszym dokumencie pojawią się liczne terminy specjalistyczne, np. związane z polityką społeczną, wymagające zdefiniowania. W ramach procesu rewitalizacji przyjmuje się, że wymienione poniżej terminy będą używane w opisanym znaczeniu.

BEZDOMNOŚĆ - to kryzysowy stan egzystencji osoby nieposiadającej faktycznego miejsca zamieszkania.

BEZROBOCIE - polega na tym, że osoba zdolna do pracy, aktywnie poszukująca jej i faktycznie gotowa do jej podjęcia nie znajduje zatrudnienia. Bezrobocie rejestrowane natomiast, to formalny stan wpisania kogoś do rejestru prowadzonego przez Powiatowy Urząd Pracy.

NIEPEŁNOSPRAWNOŚĆ - według Europejskiego Forum Niepełnosprawności osobą niepełnosprawną jest jednostka w pełni swoich praw, znajdująca się w sytuacji upośledzającej ją na skutek barier środowiskowych, ekonomicznych i społecznych, których z powodu występujących u niej uszkodzeń nie może przezwyciężyć w taki sposób jak inni ludzie.

INTEGRACJA SPOŁECZNA - z punktu widzenia jednostki, proces jej włączania społecznego, przełamywania jej wykluczenia. Z punktu widzenia społeczeństwa – proces budowania spójności społecznej.

KAPITAŁ SPOŁECZNY - termin z pogranicza ekonomii i socjologii, oznaczający kapitał (jako element procesu produkcji i życia w zorganizowanym społeczeństwie), którego wartość opiera się na wzajemnych relacjach społecznych i zaufaniu jednostek, które dzięki niemu mogą osiągać więcej korzyści (z ekonomicznego i społecznego punktu widzenia).

MARGINALIZACJA - wykluczenie z udziału w życiu społecznym jednostek, grup społecznych lub w ujęciu globalnym społeczeństw w stosunku do ich otoczenia społecznego. Wykluczenie społeczne może odnosić się zarówno do jednostek jak i całych grup.

Wykluczenie jest rozumiane jako niemożliwość bycia uczestnikiem ważnych społecznie aspektów życia społecznego, gospodarczego, politycznego czy kulturowego. Skutkiem marginalizacji (procesu) jest wykluczenie społeczne (stan).

OBSZAR ZDEGRADOWANY - teren gminy znajdujący się w stanie kryzysowym z powodu koncentracji negatywnych zjawisk społecznych, w szczególności bezrobocia, ubóstwa, przestępczości, niskiego poziomu edukacji lub kapitału społecznego, a także niewystarczającego poziomu uczestnictwa w życiu publicznym i kulturalnym, w przypadku występowania na nim ponadto, co najmniej jednego z następujących negatywnych zjawisk:

- gospodarczych – w szczególności niskiego stopnia przedsiębiorczości, słabej kondycji lokalnych przedsiębiorstw lub
- środowiskowych – w szczególności przekroczenia standardów, jakości środowiska, obecności odpadów stwarzających zagrożenie dla życia, zdrowia ludzi lub stanu środowiska, lub
- przestrzenno - funkcjonalnych – w szczególności niewystarczającego wyposażenia w infrastrukturę techniczną i społeczną lub jej złego stanu technicznego, braku dostępu do podstawowych usług lub ich niskiej jakości, niedostosowania rozwiązań urbanistycznych do zmieniających się funkcji obszaru, niskiego poziomu obsługi komunikacyjnej, niedoboru lub niskiej jakości terenów publicznych, lub
- technicznych – w szczególności degradacji stanu technicznego obiektów budowlanych, w tym o przeznaczeniu mieszkaniowym oraz niefunkcjonowaniu rozwiązań technicznych



umożliwiających efektywne korzystanie z obiektów budowlanych, w szczególności w zakresie energooszczędności i ochrony środowiska.

Obszar zdegradowany może być podzielony na podobszary, w tym podobszary nieposiadające ze sobą wspólnych granic, pod warunkiem stwierdzenia na każdym z podobszarów występowania koncentracji negatywnych zjawisk społecznych oraz gospodarczych, środowiskowych, przestrzenno-funkcjonalnych lub technicznych.

OBSZAR REWITALIZACJI - obszar obejmujący całość lub część obszaru zdegradowanego, cechującego się szczególną koncentracją negatywnych zjawisk. Obszar rewitalizacji może obejmować max. **20% powierzchni gminy**, na którym zamieszkuje nie więcej niż **30% jej mieszkańców**.

REWITALIZACJA - to proces wyprowadzania ze stanu kryzysowego obszarów zdegradowanych, prowadzony w sposób kompleksowy poprzez zintegrowane działania na rzecz lokalnej społeczności, przestrzeni i gospodarki, skoncentrowane terytorialnie, prowadzone przez interesariuszy rewitalizacji.

Idea rewitalizacji polega na pobudzeniu rozwoju gospodarczego, zwiększeniu atrakcyjności inwestycyjnej zdegradowanego obszaru jak również na przeprowadzeniu szeregu inicjatyw na rzecz społeczności lokalnej. Kompleksowość planowanych do przeprowadzenia projektów stanowi klucz do faktycznego i długotrwałego wyjścia wyznaczone obszaru z sytuacji kryzysowej.

Rewitalizacja zakłada optymalne wykorzystanie specyficznych uwarunkowań danego obszaru oraz wzmacnianie jego lokalnych potencjałów, w tym także kulturowych. To samorząd lokalny **przygotowuje, koordynuje i tworzy warunki do prowadzenia rewitalizacji, ale rewitalizacja prowadzona jest przez interesariuszy** w szczególności:

- mieszkańców obszaru rewitalizacji oraz właścicieli, użytkowników wieczystych nieruchomości i podmioty zarządzające nieruchomościami znajdującymi się na tym obszarze,
- mieszkańców gminy innych niż wymienieni powyżej,
- podmioty prowadzące lub zamierzające prowadzić na obszarze gminy działalność gospodarczą;
- podmioty prowadzące lub zamierzające prowadzić na obszarze gminy działalność społeczną, w tym organizacje pozarządowe i grupy nieformalne;
- jednostki samorządu terytorialnego i ich jednostki organizacyjne;
- organy władzy publicznej;
- inne podmioty realizujące na obszarze rewitalizacji uprawnienia Skarbu Państwa.

Rewitalizacja jest procesem wieloletnim prowadzonym przez szeroki i otwarty katalog interesariuszy ze szczególnym uwzględnieniem mieszkańców obszaru rewitalizacji. Działania służące wspieraniu procesów rewitalizacji prowadzone są w sposób spójny: wewnętrznie (poszczególne działania pomiędzy sobą) oraz zewnętrznie (z lokalnymi politykami sektorowymi, np. transportową, energetyczną, celami i kierunkami wynikającymi z dokumentów strategicznych i planistycznych)¹.

¹ Wytyczne w zakresie rewitalizacji w programach operacyjnych na lata 2014-2020, Warszawa, 3 lipca 2015r.



Krótką charakterystyka Gminy Sitkówka - Nowiny

Zgodnie z mapą regionów fizyczno-geograficznych gmina Sitkówka-Nowiny położona jest w zachodniej części regionu Gór Świętokrzyskich, wchodzących w obręb prowincji Wyżyna Małopolska. Od Północy otacza ją pasmo Gór Zgórskich i Dymińskich, od południowego zachodu Grzbiet Bolechowicki przechodzący ku południowemu wschodowi w pasmo pojedynczych wzgórz na linii Brzeziny – Morawica. Siedziba gminy położona jest w odległości około 12 km na południe od Kielc. Długość gminy wynosi ok. 13 km na kierunku wschód-zachód, natomiast szerokość ok. 3 km na kierunku północ-południe. Administracyjnie gmina Sitkówka-Nowiny:

- od północnego-zachodu z gminą Piekoszów,
- od północnego-wschodu z gminą Kielce,
- od południowego - zachodu z gminą Chęciny,
- a od południowego - wschodu z gminą Morawica.

Gmina należy do powiatu kieleckiego ziemskiego i obejmuje obszar o powierzchni 4561 ha, czyli 45,6 km², z czego 19,03 km² stanowią lasy i grunty leśne (około 42%). Gmina Sitkówka-Nowiny jest gminą o statusie gminy wiejskiej i składa się z 6 sołectw (Bolechowice, Kowala, Szewce-Zawada, Wola Murowana, Zgórsko-Zagrody, Sitkówka- Trzcianki) oraz jednego osiedla mieszkaniowego (Nowiny). Spośród 12 miejscowości zdecydowanie największe pod względem liczby mieszkańców jest osiedle Nowiny – na 31.12.2015r. Nowiny liczyły 2277 osób, tj. 30,02% ogółu mieszkańców całej gminy.

Tabela 1 Liczba mieszkańców poszczególnych miejscowości w Gminie Sitkówka-Nowiny

L.p.	Miejscowość	Liczba mieszkańców na 31.12.2015r.	% do ogółu
1.	Bolechowice	575	7,58%
2.	Kowala	867	11,43%
3.	Kowala Mała	138	1,82%
4.	Szewce	689	9,08%
5.	Zawada	172	2,27%
6.	Wola Murowana	438	5,77%
7.	Zgórsko	1439	18,97%
8.	Zagrody	431	5,68%
9.	Nowiny	2277	30,02%
10.	Trzcianki	255	3,36%
11.	Słowik	105	1,38%
12.	Sitkówka	200	2,64%
	Razem	7586	100,00%

Źródło: Urząd Gminy Sitkówka-Nowiny

Z uwagi na fakt, że na koniec 2015r. gmina liczyła 7586 mieszkańców to Programem Rewitalizacji możemy objąć maksymalnie 2275 osób (30%) oraz 9,12 km² jej powierzchni tj. 20%.



Program Rewitalizacji Gminy Sitkówka - Nowiny na lata 2016-2023

Mapa 1 Lokalizacja Gminy Sitkówka - Nowiny na tle województwa świętokrzyskiego i powiatu kieleckiego



Źródło: opracowanie własne



1 Opis powiązań programu rewitalizacji z dokumentami strategicznymi i planistycznymi gminy

Program Rewitalizacji dla Gminy Sitkówka -Nowiny na lata 2016-2023 nie jest jedynym opracowaniem, które dotyczy planowania strategicznego w gminie Sitkówka-Nowiny. Samorząd posiada kilka innych dokumentów dotyczących różnych sfer rozwoju określających sposoby, które mają sprzyjać ich osiągnięciu. Ważnym elementem jest umiejętne współgranie tych opracowań ze sobą. Wzajemna komplementarność *Programu Rewitalizacji* z innymi dokumentami strategicznymi zarówno lokalnymi jak i ponadlokalnymi, krajowymi ma podnieść efektywność podejmowanych w jego ramach działań, a dodatkowo podnosi znacznie jego ogólną wartość oraz prawdopodobieństwo realizacji. *Program Rewitalizacji* jest powiązany z niżej wymienionymi dokumentami strategicznymi gminy (poz. 1-4), powiatu (poz. 5), województwa (poz. 5), kraju (poz. 7-11) oraz Unii Europejskiej (poz. 12):

1. Strategia Rozwoju Gminy Sitkówka-Nowiny do 2025,
2. Strategia Rozwiązywania Problemów Społecznych Gminy Sitkówka-Nowiny na lata 2014 – 2020,
3. Program Ochrony Środowiska dla Gminy Sitkówka Nowiny na lata 2010-2017,
4. Miejskowy Plan Zagospodarowania Przestrzennego Gminy Sitkówka - Nowiny ,
5. Strategia Rozwoju Powiatu Kieleckiego do roku 2020,
6. Strategia Rozwoju Województwa Świętokrzyskiego do roku 2020,
7. Krajowa Strategia Rozwoju Regionalnego 2010-2020: Regiony, Miasta, Obszary Wiejskie,
8. Wytyczne w zakresie rewitalizacji w programach operacyjnych na lata 2014-2020,
9. Koncepcja Przestrzennego Zagospodarowania Kraju 2030,
10. Krajowa Polityka Miejska 2023,
11. Narodowy Program Rewitalizacji 2022 (założenia)
12. EUROPA 2020. Strategia na rzecz inteligentnego i zrównoważonego rozwoju sprzyjanego włączeniu społecznemu

1 Strategia Rozwoju Gminy Sitkówka-Nowiny do 2025,

Proces rewitalizacji będzie wpisywał się w wizję rozwoju Gminy Sitkówka-Nowiny (s. 89).

„Tworzenie warunków zrównoważonego rozwoju Gminy Sitkówka-Nowiny z poszanowaniem środowiska naturalnego, w celu poprawy poziomu życia mieszkańców i turystów odwiedzających gminę poprzez wykorzystania potencjału przyrodniczo kulturowego, gospodarczego i aktywności mieszkańców.”.

Na s. 91 w Strategii wymienia się cele strategiczne oraz cele operacyjne w zakresie rozwoju Gminy:

Cele strategiczne:

1. Rozwój turystyki, sportu i rekreacji wraz z promocją gminy Sitkówka-Nowiny.
2. Aktywna ochrona środowiska wraz z doskonaleniem infrastruktury technicznej, transportowej i informatycznej.
3. Rewitalizacja funkcji i układu Nowin oraz ich ochrona wraz z koniecznym rozwojem funkcjonalno-przestrzennym całej gminy.
4. Zwiększenie znaczenia gospodarczego Gminy Sitkówka-Nowiny w skali regionalnej.
5. Wzrost atrakcyjności Gminy Sitkówka-Nowiny jako miejsca zamieszkania.

Cele operacyjne

- 1 cel Rozbudowa i modernizacja komunalnej infrastruktury technicznej.
- 2 cel Rozbudowa i modernizacja infrastruktury turystycznej, rekreacyjnej i kulturalnej.
- 3 cel Rozbudowa i modernizacja infrastruktury drogowej oraz zapewnienie bezpieczeństwa komunikacyjnego.
- 4 cel Zwiększona dostępność oferty edukacyjnej i oświatowej dla mieszkańców Gminy.
- 5 cel Poprawa zewnętrznej i wewnętrznej dostępności komunikacyjnej gminy.



6 cel Wzrost aktywności obywatelskiej, społecznej i gospodarczej

7 cel Rozwój sektora mikro i małych przedsiębiorstw

8 cel Poprawa ładu przestrzennego w gminie

9 cel Zwiększona stabilność materialna mieszkańców Gminy

10 cel Osiągnięcie i utrzymanie dobrego stanu środowiska naturalnego

Każdy z w/w celów ma zdefiniowane działania. Proces rewitalizacji wpisuje się w kilkanaście z nich m.in. (s. 91,92):

- dodatkowe zajęcia pozalekcyjne dla dzieci i młodzieży,
- dodatkowe zajęcia dla osób zagrożonych wykluczeniem społecznym,
- zwiększona oferta spędzania wolnego czasu dla dzieci i młodzieży oraz osób starszych,
- wspieranie rozwoju oraz współpraca z lokalnymi organizacjami pozarządowymi,
- termomodernizacja budynków użyteczności publicznej,
- budowa wielofunkcyjnego obiektu komunalnego –siedziby dla instytucji kultury wraz z salami wielofunkcyjnymi oraz biblioteki,
- remont oraz doposażenie gminnego ośrodka zdrowia,
- budowa „małej” infrastruktury rekreacyjnej (m.in. place zabaw, boiska wielofunkcyjne, skatepark, park linowy, tor saneczkowy, wiaty wypoczynkowe, siłownie zewnętrzne),
- modernizacja istniejącej infrastruktury sportowo – rekreacyjnej,
- budowa oraz modernizacja oświetlenia ulicznego na terenie gminy,
- poprawa dostępności opieki przedszkolnej,
- rozwój infrastruktury edukacyjnej i szkoleniowej, w tym zagospodarowanie i modernizacja terenów przyszkolnych,
- Poprawa usług o charakterze społecznym w gminie.

Powyższe cele wpisują się w działania rewitalizacyjne jakie Gmina zamierza realizować. Proces rewitalizacji gminy Sitkówka - Nowiny wpłynie pozytywnie na obszar:

- społeczny (działania rewitalizacyjne w tym zakresie będą kierowane do osób zamieszkujących obszary rewitalizacyjne zagrożonych wykluczeniem społecznym, modernizacja budynków pełniących funkcje społeczne np. kulturalne i ichżywienie),
- gospodarczy (powstanie nowych firm, zagospodarowanie terenów przemysłowych poprzez utworzenie na ich obszarze terenów inwestycyjnych),
- środowiskowy (termomodernizacja obiektów użyteczności publicznej, wymiana oświetlenia),
- przestrzenny (uporządkowanie przestrzeni publicznej, poprawa estetyki).

2 Strategia Rozwiązywania Problemów Społecznych Gminy Sitkówka-Nowiny na lata 2014 – 2020

Celem tego dokumentu jest minimalizowanie negatywnych zjawisk społecznych, a także integracja społeczna i zawodowa grup wykluczonych lub dyskryminowanych. Większość problemów z jakimi borykają się mieszkańcy Gminy Sitkówka - Nowiny uznawana jest za problemy społeczne, będące konsekwencją zakłóceń organizacji życia zbiorowego. Ich przykładem są: bezrobocie, ubóstwo, niepełnosprawność. Problemy te często nie występują w izolacji od siebie, ale pogłębiają i nawarstwiają inne problemy.

Proces rewitalizacji wpisuje się w następujące cele zawarte w dokumencie (s. 76)

Cel 1 Aktywizacja i integracja osób uzależnionych i grup zagrożonych wykluczeniem społecznym.

Cel 2. Rozwój systemu wsparcia rodziny ze szczególnym uwzględnieniem dzieci i młodzieży.

Cel 3 Partnerstwo na rzecz budowania kapitału społecznego i rozwoju aktywności lokalnej.

W ramach rewitalizacji planowane są działania skierowane do osób i rodzin zagrożonych wykluczeniem społecznym (warsztaty z doradcą, psychologiem, spotkania motywacyjno –



integracyjne tp.), działania skierowane do dzieci (dodatkowe zajęcia, wyjazdy edukacyjne). W ramach rewitalizacji planuje się również wsparcie organizacji pozarządowych.

3. Program Ochrony Środowiska dla Gminy Sitkówka Nowiny na lata 2010-2017

Program Ochrony Środowiska dla gminy Sitkówka-Nowiny jest podstawowym narzędziem prowadzenia polityki ekologicznej na terenie gminy. Program rewitalizacji dla gminy Sitkówka Nowiny- jest spójny z następującymi celami wskazanymi w POŚ:

Gospodarka wodno-ściekowa

- uporządkowanie gospodarki ściekowej w gminie poprzez budowę lub modernizację sieci wodociągowych, kanalizacji sanitarnych, małych zbiorników retencyjnych i stopni wodnych w ramach tzw. „małej retencji”, sieci kanalizacji deszczowych, stacji uzdatniania wody.

Ochrona powietrza

- Edukacja ekologiczna i podnoszenie świadomości społecznej w odniesieniu zagrożeń związanych z zanieczyszczaniem powietrza – głównie dotyczących spalania odpadów komunalnych, opakowań i tworzyw sztucznych w prywatnych paleniskach,
- Poprawa stanu nawierzchni dróg.

Edukacja ekologiczna

- Prowadzenie edukacji na rzecz zrównoważonego rozwoju, dotyczącej wszystkich elementów i uciążliwości środowiska jest zadaniem nadrzędnym w polityce ekologicznej województwa.
- Umożliwienie każdemu człowiekowi zdobywania wiedzy i umiejętności niezbędnych dla poprawy stanu środowiska,
- Tworzenie nowych wzorców zachowań, kształtowanie postaw, wartości i przekonań jednostek, grup i społeczeństw, uwzględniających troskę o jakość środowiska.

W ramach rewitalizacji gmina zamierza przeprowadzić prace termomodernizacyjne na budynkach użyteczności publicznej oraz zastosować instalacje OZE, modernizację infrastruktury drogowej raz wymianę oświetlenia ulicznego. Plan rewitalizacji zakłada również usuwanie szkodliwego dla zdrowia ludzi azbestu oraz edukację ekologiczną co jest zgodne z celami oraz działaniami zapisanymi w POS dla gminy Sitkówka-Nowiny .

4 Miejscowy Plan Zagospodarowania Przestrzennego Gminy Sitkówka – Nowiny

Dokument ten określa przeznaczenie, warunki zagospodarowania i zabudowy terenu, a także rozmieszczenie inwestycji celu publicznego. Plan stanowi podstawę planowania przestrzennego w gminie. Na obszarze gminy wyodrębnione zostały tereny funkcjonalne, dla których ustalono podstawowe przeznaczenie oraz określono ogólne zasady i wskaźniki zagospodarowania. W dokumencie wyodrębniono m.in. tereny pod drogi, ścieżki rowerowe oraz tereny inwestycyjne pod rozwój OZE. Wszystkie inwestycje planowane w ramach procesu rewitalizacji uwzględniają zapisy niniejszego dokumentu.

5 Strategia Rozwoju Powiatu Kieleckiego do roku 2020

Głównym celem Strategii, jest określenie celów i priorytetów rozwoju powiatu na najbliższe lata. Sformułowane w dokumencie cele strategiczne, w pełni odpowiadają zidentyfikowanym potrzebom i wpisują się w cele oraz działania jakie gmina Sitkówka-Nowiny będzie podejmowała w ramach procesu rewitalizacji. Proces rewitalizacji jest zgodny m.in. z następującymi celami określonymi w dokumencie (s. 93, 94).

1. Rozwój zasobów ludzkich i instytucjonalnych

Priorytet 1 - Rozwój edukacji i dostosowanie oferty edukacyjnej do wymogów rynku pracy.

Priorytet 2 - Przeciwdziałanie bezrobociu, aktywizacja rynku pracy i wzrost kompetencji zawodowych mieszkańców powiatu.



Priorytet 3 - Zwiększenie dostępności i podniesienie jakości usług w sferze ochrony zdrowia.

Priorytet 4 - Podniesienie poziomu bezpieczeństwa publicznego.

2. Ochrona i racjonalne wykorzystanie środowiska i dóbr kultury

Priorytet 1 - Ochrona i poprawa stanu środowiska naturalnego.

Priorytet 2 - Ochrona i optymalne wykorzystanie dóbr kultury.

Priorytet 3 - Rozwój turystyki oraz tworzenie i modernizacja infrastruktury kulturowej i turystycznej.

3. Rozwój gospodarczy oraz rozwój infrastruktury technicznej i społecznej.

Priorytet 1 - Zwiększenie i poprawa dostępności komunikacyjnej powiatu.

Priorytet 2 - Budowa, rozbudowa, modernizacja i wyposażenie obiektów użyteczności publicznej.

Priorytet 5 - Wielofunkcyjny rozwój obszarów wiejskich.

W ramach procesu rewitalizacji gmina Sitkówka-Nowiny zamierza m.in. zwiększyć dostępność do oferty kulturalnej poprzez rozbudowę GOK, modernizację/konserwację zabytków. W programie ujęto również zadania dotyczące modernizacji Ośrodka Zdrowia, rozbudowy budynku przedszkola, działania skierowane do osób bezrobotnych, dzieci.



Mapa nr 1 Gmina Sitkówka – Nowiny na tle powiatu kieleckiego

6 Strategia Rozwoju Województwa Świętokrzyskiego do roku 2020

Aktualizacja Strategii Województwa Świętokrzyskiego do roku 2020 została przyjęta uchwałą Sejmiku Województwa Świętokrzyskiego nr XXXIII/589/13 z dnia 16 lipca 2013r. Strategia jest najważniejszym dokumentem na poziomie regionalnym który określa kierunki rozwoju województwa świętokrzyskiego na najbliższe lata.

Rewitalizacja Gminy Sitkówka-Nowiny wpisuje się w następujące cele strategiczne/szczegółowe

Cel strategiczny 1: Koncentracja na poprawie infrastruktury regionalnej (s. 31-32)

1.2 Poprawa infrastruktury społecznej i usług publicznych, czyli wzrost kapitału społecznego, wsparcie zatrudnienia i wyższa jakość życia w regionie.

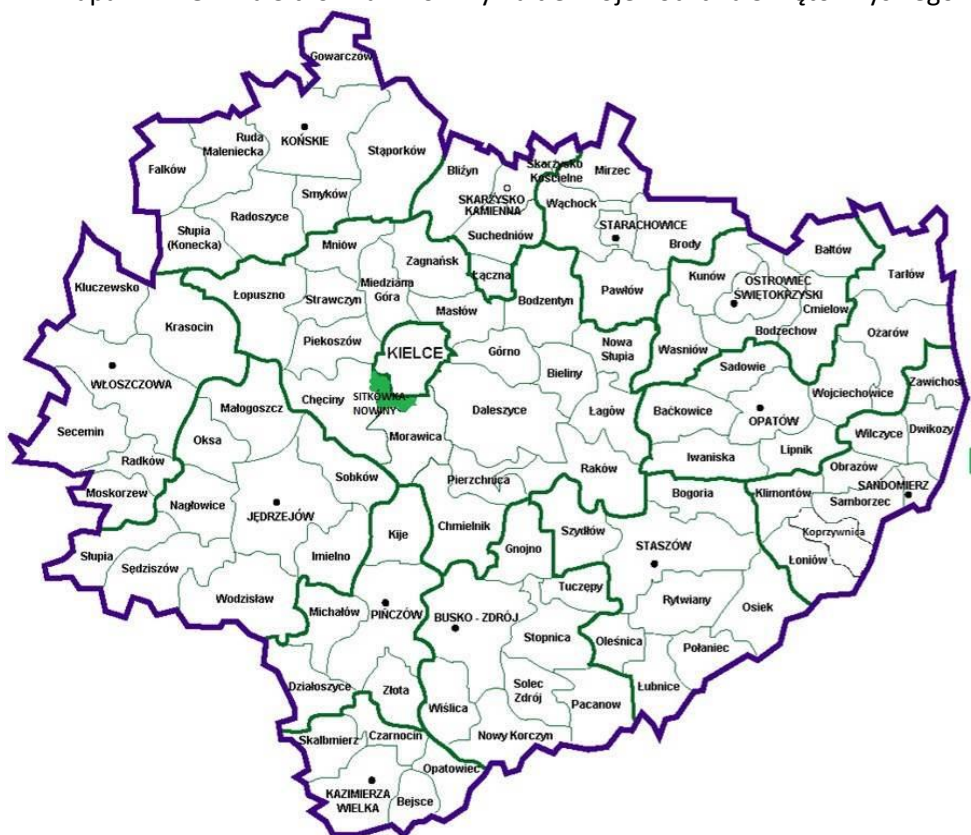
Działania w tym obszarze koncentrują w dużej mierze na poprawie jakości i dostępności usług społecznych, poprzez inwestycje w infrastrukturę społeczną (edukacyjną, zdrowia, pomocy społecznej, kultury). Realizacja powyższego celu winna obejmować m.in.:



- poprawę dostępności i jakości opieki medycznej na terenach wiejskich (w ramach procesu rewitalizacji zakładana jest modernizacja oraz doposażenie Ośrodka Zdrowia oraz wdrożenie programów profilaktycznych).
- zwiększenie dostępności i jakości usług edukacyjnych (w tym edukacji przedszkolnej) – gmina planuje modernizację obiektów szkolnych oraz ich doposażenie, rozbudowę przedszkola.

- promocja i wspieranie znacznie szerszego niż dotychczas wykorzystania odnawialnych źródeł energii (OZE), jako istotnego elementu dywersyfikacji źródeł energii oraz budownictwa energooszczędnego.

Mapa nr 2: Gmina Sitkówka - Nowiny na tle Województwa Świętokrzyskiego



7 Krajowa Strategia Rozwoju Regionalnego 2010-2020: Regiony, Miasta, Obszary Wiejskie

Najważniejszym celem Krajowej Strategii Rozwoju Regionalnego jest wykorzystanie specyficznych atutów (tzw. potencjałów rozwojowych), które ma każdy obszar Polski, dla osiągnięcia celów rozwoju kraju – wzrostu, zatrudnienia i spójności.

Chodzi o politykę rozwoju „szytą na miarę” konkretnej części naszego kraju. Strategia mówi o tym, że „środki na rozwój trzeba inwestować tak, by wspierały mocne strony danego obszaru, dawały szansę na wzrost gospodarczy i większe zatrudnienie oraz niwelowały różnice w poziomie rozwoju”. Strategia wyznacza też trzy cele szczegółowe. Dotyczą one:

- **wzrostu konkurencyjności regionów** (chodzi o rozwijanie potencjałów największych miast i otaczających je gmin oraz tworzenie warunków do korzystania z tego rozwoju przez pozostałe obszary).
- **niwelowania różnic w rozwoju poszczególnych obszarów kraju** (chodzi szczególnie o obszary wiejskie o najniższym poziomie dostępu mieszkańców do dóbr i usług, miasta, które tracą dotychczasowe funkcje społeczno-gospodarcze, np. niektóre były stolice województw, obszary przygraniczne czy te części Polski, które nie mają nowoczesnej sieci drogowej czy kolejowej),
- **sprawnego zarządzania polityką rozwoju** (m.in. większa rola województw w prowadzeniu polityki rozwoju, nowe narzędzia polityki regionalnej – kontrakty terytorialne, obserwatoria terytorialne, krajowe i regionalne fora terytorialne).

Program Rewitalizacji dąży do wzrostu konkurencyjności Gminy Sitkówka-Nowiny poprzez wykorzystanie jej potencjałów, zmniejszając w ten sposób różnice w rozwoju pomiędzy obszarami wiejskimi a miejskimi. Sam dokument przyczynia się także do sprawniejszego zarządzania polityką rozwoju na poziomie samorządu.

8 Wytyczne w zakresie rewitalizacji w programach operacyjnych na lata 2014-2020

Wytyczne wskazują warunki i sposoby zapewnienia komplementarności interwencji dla projektów rewitalizacyjnych współfinansowanych z funduszy EFRR, EFS i FS w ramach różnych celów tematycznych, priorytetów inwestycyjnych, zarówno w ramach Regionalnego Programu Operacyjnego, jak i Krajowego Programu Operacyjnego.

Podstawowym celem Wytycznych jest ujednolicenie warunków i procedur wdrażania programów operacyjnych na lata 2014-2020 w zakresie projektów realizujących cele rewitalizacji. Dokumentem odniesienia dla Wytycznych jest Umowa Partnerstwa, która formułuje wyzwania związane z zapewnieniem warunków dla właściwej rewitalizacji, tj. zintegrowanego, kompleksowego oraz przygotowanego i prowadzonego z uwzględnieniem realnej partycypacji społecznej przeciwdziałania procesom degradacji obszarów dotkniętych kryzysem.

Niniejszy Program Rewitalizacji jest opracowany z uwzględnieniem przedmiotowych wytycznych Ministerstwa Infrastruktury i Rozwoju.

9 Koncepcja Przestrzennego Zagospodarowania Kraju 2030 (KPZK 2030)

Koncepcja Przestrzennego Zagospodarowania Kraju jest najważniejszym dokumentem strategicznym w kwestii zagospodarowania przestrzennego kraju. Został on stworzony w celu zapewnienia efektywnego wykorzystania jego przestrzeni. Dokument zawiera cele i kierunki działań służące takiemu planowaniu przestrzennemu, który pozwoli na wzrost społeczno-gospodarczy państwa. Cele określone w dokumencie to:

1. Podwyższenie konkurencyjności głównych ośrodków miejskich Polski w przestrzeni europejskiej poprzez ich integrację funkcjonalną przy zachowaniu policentrycznej struktury systemu osadniczego sprzyjającego spójności.
2. Poprawa spójności wewnętrznej i terytorialnej kraju poprzez promowanie integracji funkcjonalnej, tworzenie warunków dla rozprzestrzeniania się czynników rozwoju, wielofunkcyjny rozwój obszarów wiejskich oraz wykorzystywanie potencjału wewnętrznego wszystkich terytoriów.



3. Poprawa dostępności terytorialnej kraju w różnych skalach przestrzennych poprzez rozwijanie infrastruktury transportowej i telekomunikacyjnej.
4. Kształtowanie struktur przestrzennych wspierających osiągnięcie i utrzymanie wysokiej jakości środowiska przyrodniczego i walorów krajobrazowych Polski.
5. Zwiększanie odporności struktury przestrzennej kraju na zagrożenia naturalne i utraty bezpieczeństwa energetycznego oraz kształtowanie struktur przestrzennych wspierających zdolności obronne państwa.
6. Przywrócenie i utrwalanie ładu przestrzennego.

Wdrożenie działań przewidzianych w Programie Rewitalizacji Gminy Sitkówka – Nowiny wpisuje się w cele:

- nr 2 dotyczący wielofunkcyjnego rozwoju obszarów wiejskich oraz wykorzystywania potencjałów w procesie zarządzania rozwojem lokalnym,
- nr 3 ponieważ planujemy w ramach procesu rewitalizacji rozwijać infrastrukturę transportową,
- nr 6, gdyż Program Rewitalizacji zakłada uporządkowanie i przywrócenie ładu przestrzennego na terenach pogrążonych w kryzysie.

10 Krajowa Polityka Miejska 2023

Choć sam dokument koncentruje się na rozwoju miast, można znaleźć w nim wiele inspirujących wskazówek, które zostały także uwzględnione w niniejszym dokumencie. Warto zwrócić uwagę, że Krajowa Polityka Miejska bierze pod uwagę następujące wątki tematyczne:

- kształtowanie przestrzeni,
- partycypacja publiczna,
- transport i mobilność miejska,
- niskoemisyjność i efektywność energetyczna,
- rewitalizacja,
- polityka inwestycyjna,
- rozwój gospodarczy,
- ochrona środowiska i adaptacja do zmian klimatu,
- demografia,
- zarządzanie obszarami miejskimi.

Program Rewitalizacji jako dokument planistyczny i strategiczny wpisuje się w cel strategiczny Polityki Miejskiej tj. „wzmocnienie zdolności miast i obszarów zurbanizowanych do zrównoważonego rozwoju i tworzenia miejsc pracy oraz poprawa jakości życia mieszkańców” (s. 12). Jednym z najważniejszych elementów branych pod uwagę w rozwoju wg Krajowej Polityki Miejskiej jest właśnie jakość życia mieszkańców.

„(...) jest ona pochodną szeregu czynników ją determinujących, w tym także zrównoważonego rozwoju miasta oferującego wysokiej jakości miejsca pracy. Patrząc z tej samej perspektywy na całość Krajowej Polityki Miejskiej należy stwierdzić, że każde podejmowane działanie, tak z poziomu centralnego, jak i z poziomu poszczególnych szczebli samorządu terytorialnego (a szczególnie władz miejskich) należy rozpatrywać i oceniać przez pryzmat potrzeb człowieka i jakości jego życia” (s. 15).

Program Rewitalizacji Gminy Sitkówka-Nowiny dąży do tworzenia nowych lepszych miejsc pracy, a także niweluje chaos wizualny i wpływa na poprawę estetyki gminy, zwłaszcza terenów rewitalizacji. Wszelkie działania ujęte w Programie mają na celu podniesienie jakości życia mieszkańców Gminy, w szczególności osób zamieszkujących obszary rewitalizacji.

11 Narodowy Program Rewitalizacji 2022 (założenia)

Jak czytamy w dokumencie (s. 2):

„Myślą przewodnią Narodowego Planu Rewitalizacji ma być **zapewnienie mu możliwie powszechnego charakteru** tak, aby jak najszersze grono obywateli i podmiotów mogło się utożsamić



z ideą naprawy środowiska miejskiego i włączać się lub podejmować z własnej inicjatywy działania w tym zakresie”.

Niniejszy Program Rewitalizacji wpisuje się rozumienie rewitalizacji wskazanej w założeniach do Narodowego Programu Rewitalizacji „nie jedynie jako modernizacji w wymiarze infrastrukturalnym (i to dotychczas często punktowej i nieco przypadkowej), ale jako **zespołu działań prowadzonych kompleksowo, wielowymiarowo, skoordynowanych i skoncentrowanych tematycznie i terytorialnie w celu osiągnięcia założonych przemian w obszarach kryzysowych**” (s.3).

Zapewniamy także udział mieszkańców gminy Sitkówka-Nowiny, zwłaszcza obszarów zdegradowanych, w procesie uspołecznienia procesu rewitalizacji (powołano Komitet ds. rewitalizacji).

12 EUROPA 2020. Strategia na rzecz inteligentnego i zrównoważonego rozwoju sprzyjanego włączeniu społecznemu

Strategia ta jest nową długookresową strategią rozwoju Unii Europejskiej na lata 2010-2020. Strategia „Europa 2020” zastąpiła realizowaną w latach 2000-2010 Strategię Lizbońską i jest próbą odpowiedzi na słabości europejskiej gospodarki, które ujawniły się szczególnie podczas ostatniego kryzysu. Jak czytamy w dokumencie (s. 12):

„U podstaw strategii Europa 2020 powinny leżeć trzy priorytety:

- rozwój inteligentny – rozwój gospodarki opartej na wiedzy i innowacji;
- rozwój zrównoważony – wspieranie gospodarki efektywniej korzystającej z zasobów,
- bardziej przyjaznej środowisku i bardziej konkurencyjnej;
- rozwój sprzyjający włączeniu społecznemu – wspieranie gospodarki charakteryzującej się wysokim poziomem zatrudnienia i zapewniającej spójność gospodarczą, społeczną i terytorialną”.

W ramach Programu Rewitalizacji podejmujemy szereg działań wpisujących się w Strategię „EUROPA 2020”, tj. m.in.:

- wspieramy kształcenie i uczenie się przez całe życie,
- tworzymy społeczeństwo cyfrowe m.in. poprzez rozwój internetu szerokopasmowego oraz doposażenie klasopracowni informatycznych w szkołach na terenie gminy,
- inwestycje w energię odnawialną m.in. panele fotowoltaiczne, termomodernizacja budynków użyteczności publicznej i prywatnych,
- zwiększenie kwalifikacji zawodowych.



2 Diagnoza czynników i zjawisk kryzysowych wraz z opisem skali i charakteru potrzeb rewitalizacyjnych

Poniżej prezentujemy analizę ilościowo-jakościową, która ma na celu identyfikację czynników i zjawisk kryzysowych oraz wytypowanie sołectwa lub sołectw, które są najbardziej dotknięte kryzysem społecznym oraz/i gospodarczym i/lub technicznym i/lub funkcjonalno-społecznym i/lub środowiskowym. Na wstępie warto zaznaczyć, że gmina nie znajduje się na obszarach strategicznej interwencji – gmin o najgorszym dostępie do usług.

Mapa 2 Obszar realizacji inwestycji



Źródło: Urząd Marszałkowski Województwa Świętokrzyskiego

<http://www.2014-2020.rpo-swietokrzyskie.pl/dowiedz-sie-wiecej-o-programie/zapoznaj-sie-z-prawem-i-dokumentami/dokumenty-regionalne/item/385-mapy-obszarow-strategicznej-interwencji>

Analiza ilościowa problemów w sferze społecznej

Analizując problemy społeczne wzięto pod uwagę przede wszystkim dane z Gminnego Ośrodka Pomocy Społecznej (dalej także: GOPS), ewidencji ludności Urzędu Gminy, Powiatowego Urzędu Pracy nt. bezrobocia rejestrowanego w poszczególnych miejscowościach.

W 2015 roku najczęstszą przyczyną korzystania z pomocy GOPS było bezrobocie, z tego tytułu ze wsparcia Ośrodka skorzystało 219 rodzin. Kolejnymi najczęstszymi przyczynami korzystania z pomocy było ubóstwo (197 rodzin), długotrwała lub ciężka choroba (113 rodzin) oraz niepełnosprawność (93 rodziny). Poniższa tabela prezentuje ogólną liczbę rodzin i osób korzystających z pomocy GOPS w latach 2013-2015



Tabela 2 Liczba rodzin i osób korzystających z pomocy GOPS w latach 2013-2015

Wyszczególnienie	2013		2014		2015	
	Liczba osób	Liczba rodzin	Liczba osób	Liczba rodzin	Liczba osób	Liczba rodzin
Bezrobocie	702	262	618	241	546	219
Ubóstwo	434	175	463	198	444	197
Niepełnosprawność	164	74	195	101	200	93
Długotrwała lub ciężka choroba	231	108	227	124	222	113
Przemoc	0	0	0	0	0	0
Bezradność w sprawach opiekuńczo-wychowawczych	214	63	219	64	200	57
Trudności po opuszczeniu zakładów karnych	12	8	10	10	9	8
Alkoholizm	29	20	43	29	36	24
Sytuacja kryzysowa	0	0	0	0	0	0
Zdarzenia losowe	77	24	0	0	0	0

Źródło: dane GOPS Sitkówka-Nowiny

Liczba rodzin korzystających z pomocy GOPS w poszczególnych miejscowościach w gminie Sitkówka-Nowiny w latach 2013-2015

W roku 2015 o 70 rodzin mniej skorzystało ogółem z pomocy Ośrodka niż w 2013r.. Skala tej pomocy była największa w następujących miejscowościach:

- Nowiny – 163 rodziny (348 osób) w 2015, 157 rodzin (361 osób) w 2014r.,
- Kowala – 49 rodzin (115 osób) w 2015, 60 rodzin (132 osób) w 2014r.,
- Zgórsko - 29 rodzin (55 osób) w 2015r, 28 rodzin, (64 osoby) w 2014r.,
- Zagrody - 21 rodzin (39 osób) w 2015r, 23 rodziny (46 osób) w 2014r.

Tabela 3 Liczba osób i rodzin korzystających z pomocy GOPS w latach 2013-2015 w podziale na miejscowości

Miejscowości	2013		2014		2015	
	Liczba osób	Liczba rodzin	Liczba osób	Liczba rodzin	Liczba osób	Liczba rodzin
Bolechowice	60	19	39	18	37	12
Kowala	218	76	132	60	115	49
Kowala Mała	31	13	34	15	25	10
Szewce	39	14	43	16	37	11
Zawada	23	8	16	2	17	6
Wola Murowana	48	19	43	17	38	16
Zgórsko	85	36	64	28	55	29
Zagrody	45	20	46	23	39	21
Nowiny	392	169	361	157	348	163
Trzcianki	29	16	27	12	29	11
Słowik	14	4	8	3	1	1
Sitkówka	52	20	48	17	43	15



Razem	1036	414	861	368	784	344
-------	------	-----	-----	-----	-----	-----

Źródło: dane GOPS Sitkówka-Nowiny

Liczba dzieci i młodzieży korzystająca z dożywiania w latach 2013-2015

Państwowy program „Pomoc państwa w zakresie dożywiania” nakłada na gminę obowiązek dożywiania dzieci oraz zapewnienia posiłku osobom jego pozbawionym, zwłaszcza jeżeli chodzi o osoby z terenów objętych wysokim poziomem bezrobocia i ze środowisk wiejskich. Zjawisko dożywiania dzieci i młodzieży w gminie Sitkówka-Nowiny w ostatnich latach zmalało. W 2015r. 119 dzieci było objętych dożywianiem. Ilościowo zjawisko to jest największe w miejscowości Nowiny 40 dzieci, tj. 33,6% ogółu dzieci korzystających z tej formy pomocy. Kolejne miejscowości to:

- Kowala – 20 dzieci w 2015r., tj. 16,8 % ogółu korzystających,
- Sitkówka – 13 dzieci w 2015r., tj. 10,9% ogółu korzystających,
- Wola Murowana – 13 dzieci w 2015r., tj. 10,9% ogółu korzystających.

W latach 2013-2014 sytuacja prezentowała się podobnie.

Tabela 4 Liczba dzieci i młodzieży korzystająca z dożywiania w latach 2013-2015 z podziałem na miejscowości

Miejscowości	2013	%	2014	%	2015	%
Bolechowice	15	8,8%	3	2,5%	7	5,9%
Kowala	23	13,5%	16	13,4%	20	16,8%
Kowala Mała	3	1,8%	1	0,8%	1	0,8%
Szewce	3	1,8%	3	2,5%	4	3,4%
Zawada	5	2,9%	3	2,5%	5	4,2%
Wola Murowana	10	5,8%	11	9,2%	13	10,9%
Zgórsko	10	5,8%	6	5,0%	2	1,7%
Zagrody	3	1,8%	5	4,2%	8	6,7%
Nowiny	71	41,5%	52	43,7%	40	33,6%
Trzcianki	6	3,5%	5	4,2%	6	5,0%
Słowik	1	0,6%	1	0,8%	0	0,0%
Sitkówka	21	12,3%	13	10,9%	13	10,9%
Razem	171	100,0%	119	100,0%	119	100,0%

Źródło: dane GOPS Sitkówka-Nowiny

Liczba osób w poszczególnych miejscowościach, która skorzystała z zasiłków stałych, okresowych, celowych w latach 2013-2015

Zasiłek stały jest świadczeniem pieniężnym pomocy społecznej, które przysługuje pełnoletniej osobie samotnie gospodarującej, niezdolnej do pracy z powodu wieku lub całkowicie niezdolnej do pracy, jeżeli jej dochód jest niższy od kryterium dochodowego osoby samotnie gospodarującej oraz – pełnoletniej osobie pozostającej w rodzinie, niezdolnej do pracy z powodu wieku lub całkowicie niezdolnej do pracy, jeżeli jej dochód, jak również dochód na osobę w rodzinie są niższe od kryterium dochodowego na osobę w rodzinie. Ogółem w gminie w analizowanym okresie wzrosła liczba osób korzystających z zasiłku stałego (o 8 osób w 2015r. względem 2013r.). Najwięcej osób w 2015r. pobierało to świadczenie w: Nowinach 17 osób, co stanowiło 38,6% ogółu pobierających oraz w miejscowości Zagórsko – 6 osób tj. 13,6% ogółu.



Tabela 5 Liczba osób korzystająca z zasiłku stałego w poszczególnych miejscowościach Gminy Sitkówka-Nowiny w latach 2013-2015

Miejscowość	2013	% do ogółu korzystających	2014	% do ogółu korzystających	2015	% do ogółu korzystających
Bolechowice	2	5,6%	1	2,2%	1	2,3%
Kowala	2	5,6%	4	8,9%	4	9,1%
Kowala Mała	0	0,0%	2	4,4%	2	4,5%
Szewce	1	2,8%	2	4,4%	3	6,8%
Zawada	1	2,8%	1	2,2%	1	2,3%
Wola Murowana	3	8,3%	3	6,7%	3	6,8%
Zgórsko	4	11,1%	5	11,1%	6	13,6%
Zagrody	3	8,3%	3	6,7%	3	6,8%
Nowiny	15	41,7%	19	42,2%	17	38,6%
Trzcianki	3	8,3%	4	8,9%	3	6,8%
Słowik	1	2,8%	0	0,0%	0	0,0%
Sitkówka	1	2,8%	1	2,2%	1	2,3%
Razem	36	100,0%	45	100,0%	44	100,0%

Źródło: dane GOPS Sitkówka-Nowiny

Zasiłek okresowy jest świadczeniem pieniężnym pomocy społecznej, które przysługuje w szczególności ze względu na długotrwałą chorobę, niepełnosprawność, bezrobocie, braku możliwości nabycia uprawnień do świadczeń z innych systemów zabezpieczenia społecznego, osobie samotnie gospodarującej albo rodzinie, której dochód jest niższy od kryterium dochodowego. Zasiłek okresowy ustala się w przypadku osoby samotnie gospodarującej – do wysokości różnicy między kryterium dochodowym osoby samotnie gospodarującej a dochodem tej osoby, a w przypadku rodziny – do wysokości różnicy między kryterium dochodowym rodziny a dochodem tej rodziny.

W ostatnich latach obserwujemy wzrost ogólnej liczby osób korzystających z zasiłków okresowych (aż o 55 w 2015r. względem roku 2013). 71 osób (51,1% ogółu), które skorzystało z tego świadczenia to mieszkańcy Nowin. Kolejnymi miejscowościami, gdzie liczba osób pobierających to świadczenie jest wysoka są: Kowala 19 osób tj. 13,7% ogółu pobierających ten zasiłek, Zagórsko 11 osób tj. 7,9% ogółu, Sitkówka – 10 osób tj. 7,2% ogółu.

Tabela 6 Liczba osób korzystająca z zasiłku okresowego w poszczególnych miejscowościach Gminy Sitkówka- Nowiny w latach 2013 - 2015

Miejscowość	2013	% do ogółu korzystających	2014	% do ogółu korzystających	2015	% do ogółu korzystających
Bolechowice	2	2,4%	9	6,9%	4	2,9%
Kowala	10	11,9%	22	16,8%	19	13,7%
Kowala Mała	1	1,2%	5	3,8%	2	1,4%
Szewce	2	2,4%	6	4,6%	4	2,9%
Zawada	0	0,0%	0	0,0%	1	0,7%
Wola Murowana	2	2,4%	8	6,1%	9	6,5%
Zgórsko	7	8,3%	9	6,9%	11	7,9%
Zagrody	2	2,4%	5	3,8%	6	4,3%



Program Rewitalizacji Gminy Sitkówka - Nowiny na lata 2016-2023

Nowiny	52	61,9%	61	46,6%	71	51,1%
Trzcianki	1	1,2%	3	2,3%	1	0,7%
Słowik	0	0,0%	1	0,8%	1	0,7%
Sitkówka	5	6,0%	2	1,5%	10	7,2%
Razem	84	100,0%	131	100,0%	139	100,0%

Źródło: dane GOPS Sitkówka-Nowiny

Zasiłek celowy to świadczenie fakultatywne przyznawane na zaspokojenie niezbędnej potrzeby bytowej, a w szczególności na pokrycie części lub całości kosztów zakupu żywności, leków i leczenia, opału, odzieży, niezbędnych przedmiotów użytku domowego, drobnych remontów i napraw w mieszkaniu, a także kosztów pogrzebu. W roku 2015 zmalała liczba osób pobierających ten zasiłek o 31 (względem roku 2013). Spośród miejscowości zjawisko to było największe w:

- Nowinach - 75 osób pobierało ten zasiłek tj., 42,5% ogółu korzystających,
- Kowali - 34 osoby tj. 19,3% ogółu,
- Zagrody - 19 osób tj. 10,8%.

Tabela 7 Liczba osób korzystająca z zasiłku celowego w poszczególnych miejscowościach
Gminy Sitkówka-Nowiny w roku 2013 – 2015

Miejscowość	2013	% do ogółu korzystających	2014	% do ogółu korzystających	2015	% do ogółu korzystających
Bolechowice	5	2,4%	8	3,5%	5	2,8%
Kowala	46	22,2%	45	19,5%	34	19,3%
Kowala Mała	9	4,3%	14	6,1%	5	2,8%
Szewce	8	3,9%	13	5,6%	6	3,4%
Zawada	3	1,4%	3	1,3%	2	1,1%
Wola Murowana	14	6,8%	7	3,0%	8	4,5%
Zgórsko	17	8,2%	13	5,6%	11	6,3%
Zagrody	15	7,2%	19	8,2%	19	10,8%
Nowiny	72	34,8%	94	40,7%	75	42,6%
Trzcianki	7	3,4%	4	1,7%	5	2,8%
Słowik	2	1,0%	1	0,4%	0	0,0%
Sitkówka	9	4,3%	10	4,3%	6	3,4%
Razem	207	100,0%	231	100,0%	176	100,0%

Źródło: dane GOPS Sitkówka-Nowiny

Liczba rodzin korzystająca z zasiłków GOPS z powodu bezrobocia w poszczególnych miejscowościach gminy Sitkówka – Nowiny w latach 2013-2015

O 70 rodzin zmalała w 2015r. (względem 2013) liczba rodzin korzystających z zasiłku GOPS z tytułu bezrobocia. Najwięcej rodzin pobierających świadczenie zamieszkiwało miejscowości:

- Nowiny - 108 rodzin, co stanowiło aż 48% wszystkich rodzin korzystających z pomocy z tego powodu,
- Kowala - 35 rodzin (tj. 15,6%),
- Zagórsko - 18 rodzin (tj. 8%).

W latach 2013-2015 również w w/w miejscowościach pomoc Ośrodka z tego powodu była największa.



Tabela 8 Liczba rodzin w poszczególnych miejscowości Gminy Sitkówka-Nowiny korzystająca z zasiłków z powodu bezrobocia w latach 2013-2015

Miejscowość	2013	% do ogółu korzystających	2014	% do ogółu korzystających	2015	% do ogółu korzystających
Bolechowice	16	5,4%	12	5,0%	12	5,3%
Kowala	63	21,4%	40	16,5%	35	15,6%
Kowala Mała	6	2,0%	6	2,5%	5	2,2%
Szewce	9	3,1%	8	3,3%	5	2,2%
Zawada	3	1,0%	2	0,8%	2	0,9%
Wola Murowana	11	3,7%	12	5,0%	13	5,8%
Zgórsko	26	8,8%	19	7,9%	18	8,0%
Zagrody	11	3,7%	12	5,0%	10	4,4%
Nowiny	123	41,7%	113	46,7%	108	48,0%
Trzcianki	12	4,1%	8	3,3%	7	3,1%
Słowik	1	0,3%	1	0,4%	1	0,4%
Sitkówka	14	4,7%	9	3,7%	9	4,0%
Razem	295	100,0%	242	100,0%	225	100,0%

Źródło: dane GOPS Sitkówka-Nowiny

Liczba rodzin korzystająca z zasiłków GOPS z powodu ubóstwa w poszczególnych miejscowościach gminy Sitkówka-Nowiny w latach 2013-2015

10 wzrosła na terenie gminy w 2015r. (względem 2013) liczba rodzin korzystająca z zasiłku z tytułu ubóstwa. Najwięcej rodzin pobierających zasiłek z tego powodu zamieszkuje miejscowości:

- Nowiny – 88 rodzin, co stanowi 44,4% ogółu,
- Kowala – 35 rodzin, tj. 17,7% ogółu,
- Zgórsko – 15 rodzin, tj. 7,6% ogółu,
- Wola Murowana – 12 rodzin, tj. 6,1% ogółu.

Tabela 9 Liczba rodzin w poszczególnych miejscowości Gminy Sitkówka-Nowiny korzystająca z zasiłków z powodu ubóstwa w latach 2013-2015

Miejscowość	2013	% do ogółu korzystających	2014	% do ogółu korzystających	2015	% do ogółu korzystających
Bolechowice	9	4,8%	10	5,2%	8	4,0%
Kowala	35	18,6%	32	16,8%	35	17,7%
Kowala Mała	5	2,7%	6	3,1%	7	3,5%
Szewce	7	3,7%	8	4,2%	9	4,5%
Zawada	3	1,6%	3	1,6%	2	1,0%
Wola Murowana	10	5,3%	11	5,8%	12	6,1%
Zgórsko	15	8,0%	13	6,8%	15	7,6%
Zagrody	5	2,7%	10	5,2%	9	4,5%
Nowiny	81	43,1%	88	46,1%	88	44,4%
Trzcianki	9	4,8%	6	3,1%	5	2,5%
Słowik	1	0,5%	1	0,5%	1	0,5%
Sitkówka	8	4,3%	3	1,6%	7	3,5%



Razem	188	100,0%	191	100,0%	198	100,0%
-------	-----	--------	-----	--------	-----	--------

Źródło: dane GOPS Sitkówka-Nowiny

Liczba rodzin korzystająca z zasiłków GOPS z powodu niepełnosprawności w poszczególnych miejscowościach gminy Sitkówka-Nowiny w latach 2013-2015

Wzrasta w gminie liczba rodzin korzystająca z zasiłku GOPS z tytułu niepełnosprawności. W 2015r. było to 93 rodziny, gdy dwa lata wcześniej liczba rodzin pobierających pomoc z tego tytułu wynosiła 85 (wzrost o 8). Problem ten dotyczy przede wszystkim Nowin (38 rodzin skorzystało z tej formy wsparcia w 2015r.) oraz miejscowości Kowala (13 rodzin) i Zagrody (10 rodzin). Szczegółowe dane w rozbięciu na miejscowości obrazuje poniższa tabela.

Tabela 10 Liczba rodzin w poszczególnych miejscowości Gminy Sitkówka-Nowiny korzystająca z zasiłków z powodu niepełnosprawności w latach 2013-2015

Miejscowość	2013	% do ogółu korzystających	2014	% do ogółu korzystających	2015	% do ogółu korzystających
Bolechowice	4	4,7%	1	1,1%	4	4,3%
Kowala	17	20,0%	14	14,9%	13	14,0%
Kowala Mała	1	1,2%	2	2,1%	2	2,2%
Szewce	3	3,5%	4	4,3%	6	6,5%
Zawada	2	2,4%	3	3,2%	3	3,2%
Wola Murowana	3	3,5%	3	3,2%	4	4,3%
Zgórsko	8	9,4%	8	8,5%	7	7,5%
Zagrody	11	12,9%	11	11,7%	10	10,8%
Nowiny	31	36,5%	43	45,7%	38	40,9%
Trzcianki	3	3,5%	2	2,1%	3	3,2%
Słowik	1	1,2%	0	0,0%	0	0,0%
Sitkówka	1	1,2%	3	3,2%	3	3,2%
Razem	85	100,0%	94	100,0%	93	100,0%

Źródło: dane GOPS Sitkówka-Nowiny

Liczba rodzin korzystająca z zasiłków GOPS z powodu długotrwałej lub ciężkiej choroby w poszczególnych miejscowościach gminy Sitkówka Nowiny w latach 2013-2015

Zmalała względem roku 2013 liczba rodzin pobierająca zasiłek z powodu długotrwałej lub ciężkiej choroby. W 2015r. najwięcej rodzin skorzystało z zasiłku z tego powodu w miejscowościach:

- Nowiny – 42 rodziny tj. 37,2% ogółu korzystających,
- Kowala - 19 rodzin tj. 16,8% ogółu,
- Zagrody - 16 rodzin tj. 14,2% ogółu.

Tabela 11 Liczba rodzin w poszczególnych miejscowości Gminy Sitkówka-Nowiny korzystająca z zasiłków z powodu długotrwałej lub ciężkiej choroby w latach 2013-2015

Miejscowość	2013	% do ogółu korzystających	2014	% do ogółu korzystających	2015	% do ogółu korzystających
Bolechowice	5	4,0%	2	1,7%	5	4,4%
Kowala	36	28,8%	23	19,2%	19	16,8%
Kowala Mała	7	5,6%	7	5,8%	4	3,5%
Szewce	7	5,6%	8	6,7%	7	6,2%



Program Rewitalizacji Gminy Sitkówka - Nowiny na lata 2016-2023

Zawada	2	1,6%	1	0,8%	0	0,0%
Wola Murowana	8	6,4%	7	5,8%	4	3,5%
Zgórsko	10	8,0%	10	8,3%	10	8,8%
Zagrody	11	8,8%	15	12,5%	16	14,2%
Nowiny	27	21,6%	39	32,5%	42	37,2%
Trzcianki	5	4,0%	2	1,7%	4	3,5%
Słowik	2	1,6%	1	0,8%	0	0,0%
Sitkówka	5	4,0%	5	4,2%	2	1,8%
Razem	125	100,0%	120	100,0%	113	100,0%

Źródło: dane GOPS Sitkówka-Nowiny

Liczba rodzin korzystająca z zasiłków GOPS z powodu bezradności w sprawach opiekuńczo-wychowawczych w poszczególnych miejscowościach gminy Sitkówka Nowiny w latach 2013-2015

Zmalała liczba rodzin pobierających ten zasiłek – o 17 w 2015 względem 2013r. Ponad połowa tych rodzin mieszka w miejscowości Nowiny (33 rodziny tj. 55% ogółu rodzin korzystających z tej formy pomocy Ośrodka).

Tabela 12 Liczba rodzin w poszczególnych miejscowości Gminy Sitkówka-Nowiny korzystająca z zasiłków z powodu bezradności w sprawach opiekuńczo-wychowawczych w latach 2013-2015

Miejscowość	2013	% do ogółu korzystających	2014	% do ogółu korzystających	2015	% do ogółu korzystających
Bolechowice	1	1,3%	1	1,4%	1	1,7%
Kowala	12	15,6%	8	11,1%	4	6,7%
Kowala Mała	1	1,3%	1	1,4%	1	1,7%
Szewce	3	3,9%	3	4,2%	3	5,0%
Zawada	2	2,6%	1	1,4%	2	3,3%
Wola Murowana	5	6,5%	6	8,3%	3	5,0%
Zgórsko	6	7,8%	4	5,6%	4	6,7%
Zagrody	0	0,0%	4	5,6%	4	6,7%
Nowiny	40	51,9%	37	51,4%	33	55,0%
Trzcianki	3	3,9%	2	2,8%	2	3,3%
Słowik	1	1,3%	0	0,0%	0	0,0%
Sitkówka	3	3,9%	5	6,9%	3	5,0%
Razem	77	100,0%	72	100,0%	60	100,0%

Źródło: dane GOPS Sitkówka-Nowiny

Liczba rodzin korzystająca z zasiłków GOPS z powodu alkoholizmu w poszczególnych miejscowościach gminy Sitkówka Nowiny w latach 2013-2015

Alkoholizm jest jednym z najpoważniejszych problemów społecznych. Do czynników sprzyjających popadaniu w ten nałóg można zaliczyć uwarunkowania społeczne, nieprawidłowe wzorce rodzinne, brak celów życiowych, utrata zatrudnienia. Na terenie gminy od kilku lat działa klub AA „Wytrwaj”, który wspiera osoby uzależnione oraz ich rodziny. W 2015r. z powodu alkoholizmu GOPS wsparcia udzielił 23 rodzinom.



Tabela 13 Liczba rodzin w poszczególnych miejscowości Gminy Sitkówka-Nowiny korzystająca z zasiłków z alkoholizmu w latach 2013-2015

Miejscowość	2013	% do ogółu korzystających	2014	% do ogółu korzystających	2015	% do ogółu korzystających
Bolechowice	1	4,5%	1	3,4%	1	4,3%
Kowala	4	18,2%	4	13,8%	1	4,3%
Kowala Mała	1	4,5%	1	3,4%	2	8,7%
Szewce	0	0,0%	0	0,0%	1	4,3%
Zawada	0	0,0%	1	3,4%	0	0,0%
Wola Murowana	2	9,1%	2	6,9%	2	8,7%
Zgórsko	4	18,2%	2	6,9%	3	13,0%
Zagrody	0	0,0%	2	6,9%	4	17,4%
Nowiny	7	31,8%	11	37,9%	6	26,1%
Trzcianki	1	4,5%	1	3,4%	1	4,3%
Słowik	0	0,0%	1	3,4%	0	0,0%
Sitkówka	2	9,1%	3	10,3%	2	8,7%
Razem	22	100,0%	29	100,0%	23	100,0%

Źródło: dane GOPS Sitkówka-Nowiny

Analiza demograficzna Gminy Sitkówka-Nowiny i poszczególnych miejscowości

Gminę Sitkówka-Nowiny na koniec 2015r. zamieszkiwało 7586 osób, w tym 3859 kobiet oraz 3727 mężczyzn. Względem roku 2006 liczba mieszkańców gminy zwiększyła się o 412 osób. Ma to związek zarówno z dodatnim przyrostem naturalnym na przestrzeni lat, jak i z dodatnim saldem migracji.

Tabela 14 Liczba ludności na terenie Gminy Sitkówka - Nowiny w latach 2006-2015

Struktura ludności	Stan na koniec roku 2006	Stan na koniec roku 2010	Stan na koniec roku 2014	Stan na koniec roku 2015
Stan ludności ogółem	7174	7405	7558	7586
Urodzenia żywe ogółem	58	74	69	73
Zgony ogółem	49	74	58	63
Przyrost naturalny	9	0	11	10

Źródło: Ewidencja ludności, Urząd Gminy Sitkówka-Nowiny

Gęstość zaludnienia w gminie wynosi aż 165 osób/km² co jest pozytywnym zjawiskiem na tle świętokrzyskich samorządów, która na koniec 2010r. wynosiła 108 osób/km².



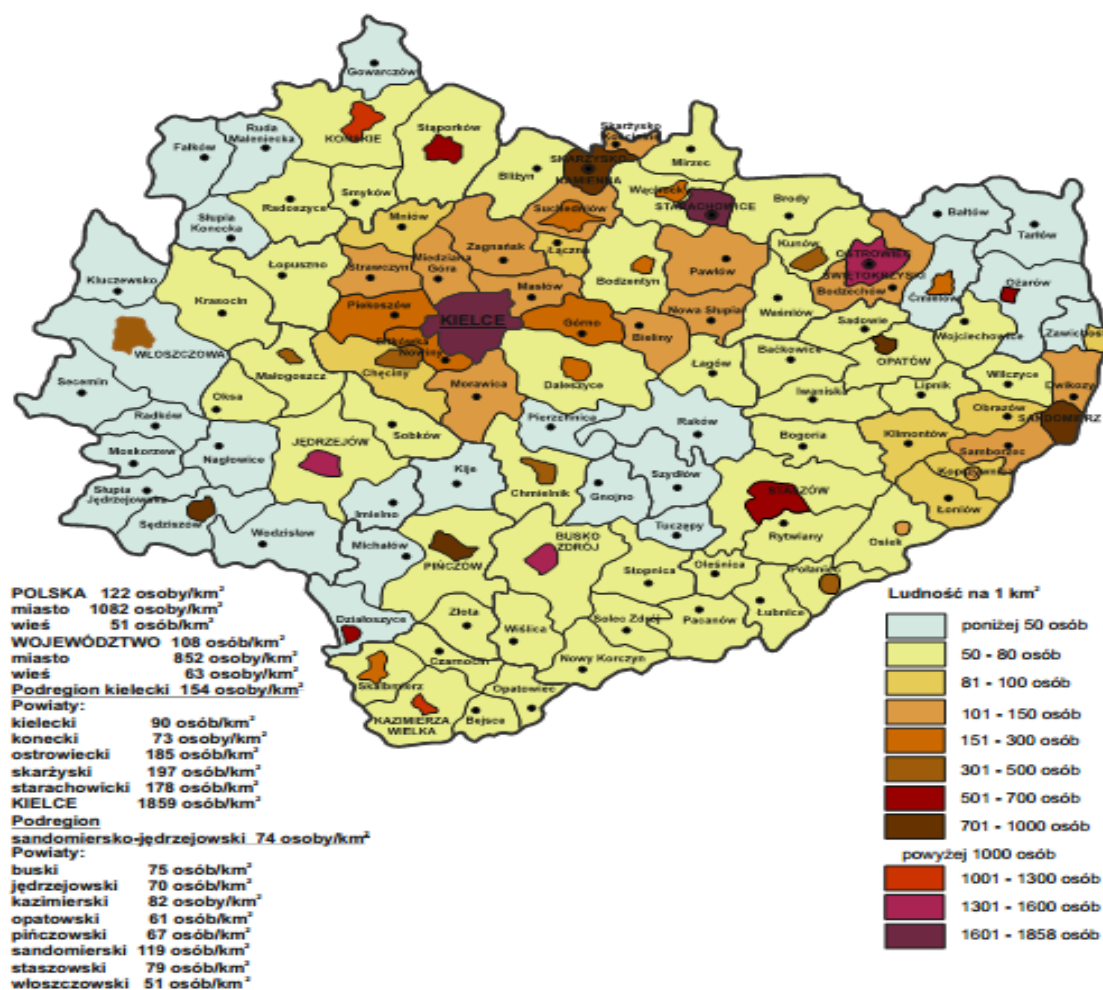
Mapa 3 Gęstość zaludnienia w gminach województwa świętokrzyskiego wg stanu na 31.12.2010r.



ANALIZA ZMIAN PROCESÓW DEMOGRAFICZNYCH W WOJEWÓDZTWIE ŚWIĘTOKRZYSKIM W LATACH 2002-2010

Mapka nr 4.

Gęstość zaludnienia w gminach województwa świętokrzyskiego
(stan na 31.XII.2010 rok)



ŚWIĘTOKRZYSKIE BIURO
ROZWOJU REGIONALNEGO



Źródło: <https://bip.sejmik.kielce.pl>

Najliczniejszą miejscowością są Nowiny, które na 31.12.2015r. zamieszkiwało 2277 osób, co stanowiło 30% ogółu mieszkańców oraz miejscowość Zagórsko – 1439 mieszkańców (19%). Najmniej licznymi miejscowościami są Słowiki – 105 (1,4% ogółu liczby mieszkańców gminy) oraz Zawada 172 (2,3%). Poniższa tabela prezentuje jak zmienia się sytuacja demograficzna w poszczególnych miejscowościach na przestrzeni ostatnich 10 lat.



Tabela 15 Liczby mieszkańców poszczególnych miejscowości Gminy Sitkówka-Nowiny

Lata/miejscowość	2006	2010	2014	2015	%
1. Bolechowice	551	547	584	575	7,6%
2. Kowala	838	844	862	867	11,4%
3. Kowala Mała	107	120	142	138	1,8%
4. Szewce	432	555	652	689	9,1%
5. Zawada	155	169	170	172	2,3%
6. Wola Murowana	381	406	436	438	5,8%
7. Zgórsko	1202	1328	1413	1439	19,0%
8. Zagrody	384	402	417	431	5,7%
9. Nowiny	2577	2466	2323	2277	30,0%
10. Trzcianki	219	242	250	255	3,4%
11. Słowik	98	99	104	105	1,4%
12. Sitkówka	230	227	205	200	2,6%
Razem	7174	7405	7558	7586	

Źródło: Strategia Rozwoju Gminy Sitkówka-Nowiny do 2025r. oraz dane Ewidencji ludności,
Urząd Gminy Sitkówka-Nowiny

Analiza wzrostu/spadku liczby mieszkańców w poszczególnych miejscowościach gminy Sitkówka - Nowiny w latach 2016-2015

Analizując dynamikę wzrostu/spadku liczby mieszkańców w poszczególnych miejscowościach wzięto pod uwagę liczbę mieszkańców na koniec 2006 i 2015 i porównano je ze sobą. Liczba mieszkańców gminy w tym okresie zwiększyła się łącznie o **412 osób**. Jednak w 2 miejscowościach liczba ta zmalała i były to: Sitkówka gdzie odnotowano spadek na poziomie 13,04% oraz Nowiny 11,64%. Najwięcej mieszkańców przybyło w miejscowości Szewce.

Tabela 16 Analiza przyrostu liczby mieszkańców w poszczególnych miejscowościach gminy Sitkówka-Nowiny

Lata/miejscowość	2006	2010	2015	Przyrost liczby mieszkańców w miejscowościach w latach 2006-2010 [w%]	Przyrost liczby mieszkańców w miejscowościach w latach 2006-2015 [w%]
1. Bolechowice	551	547	575	-0,73%	4,36%
2. Kowala	838	844	867	0,72%	3,46%
3. Kowala Mała	107	120	138	12,15%	28,97%
4. Szewce	432	555	689	28,47%	59,49%
5. Zawada	155	169	172	9,03%	10,97%
6. Wola Murowana	381	406	438	6,56%	14,96%
7. Zgórsko	1202	1328	1439	10,48%	19,72%
8. Zagrody	384	402	431	4,69%	12,24%
9. Nowiny	2577	2466	2277	-4,31%	-11,64%
10. Trzcianki	219	242	255	10,50%	16,44%
11. Słowik	98	99	105	1,02%	7,14%
12. Sitkówka	230	227	200	-1,30%	-13,04%



Program Rewitalizacji Gminy Sitkówka - Nowiny na lata 2016-2023

Razem	7174	7405	7586	3,22%	5,74%
-------	------	------	------	-------	-------

Źródło: Strategia Rozwoju Gminy Sitkówka-Nowiny do 2025r oraz dane Ewidencji ludności, Urząd Gminy Sitkówka-Nowiny

Bezrobocie rejestrowane na terenie gminy Sitkówka-Nowiny

W 2015r. w niżej wymienionych 4 miejscowościach liczba osób zarejestrowanych w Powiatowym Urzędzie Pracy w Kielcach (dalej także PUP) jako bezrobotne była największa:

- Nowiny 94 osoby tj. 28,5% ogółu bezrobotnych,
- Kowala 53 osoby tj. 16,1%,
- Zagórsko 52 osoby tj. 15,8%,
- Sitkówka 36 osób tj. 10,9%.

W latach 2013-2014 również w/w wymienionych miejscowościach zjawisko to było największe. W analizowanym okresie możemy zaobserwować spadek liczby mieszkańców zarejestrowanych jako osoby bezrobotne we wszystkich miejscowościach. Jedynym wyjątkiem jest Kowala, gdzie w 2015r. względem roku 2014 nastąpił wzrost o 12 osób.

Tabela 17 Liczba bezrobotnych w Gminie Sitkówka-Nowiny z podziałem na miejscowości w latach 2013-2015

Miejscowość	stan na dzień 31.12.2013	% ogółu bezrobotnych	stan na dzień 31.12.2014	% ogółu bezrobotnych	stan na dzień 31.12.2015	% ogółu bezrobotnych
Bolechowice	36	7,3%	27	7,4%	15	4,5%
Kowala	71	14,3%	41	11,3%	53	16,1%
Kowala Mała	8	1,6%	7	1,9%	5	1,5%
Szewce	27	5,5%	22	6,1%	22	6,7%
Zawada	3	0,6%	2	0,6%	2	0,6%
Wola Murowana	23	4,6%	20	5,5%	18	5,5%
Zgórsko	85	17,2%	58	16,0%	52	15,8%
Zagrody	25	5,1%	19	5,2%	21	6,4%
Nowiny	144	29,1%	105	28,9%	94	28,5%
Trzcianki	18	3,6%	16	4,4%	12	3,6%
Słowik	0	0,0%	0	0,0%	0	0,0%
Sitkówka	55	11,1%	46	12,7%	36	10,9%
Ogółem	495	100,0%	363	100,0%	330	100,0%

Źródło: Powiatowy Urząd Pracy w Kielcach

Analiza kapitału społecznego

Kapitał społeczny zwykle oceniany jest w następujących kategoriach: aktywność obywatelska, mierzona między innymi udziałem w wyborach i organizacjach społecznych, zaradność mieszkańców, połączona z chęcią współpracy i pomagania innym (np. pomoc sąsiedzka), wzajemny poziom zaufania i bezpieczeństwa mieszkańców (również socjalnego), religijność oraz niski poziom występowania patologii społecznych. Analizując kapitał społeczny wzięto pod uwagę m.in.:

- działalność kulturalną na terenie Gminy Sitkówka-Nowiny,
- organizacje pozarządowe (stowarzyszenia, fundacje) działające w poszczególnych miejscowościach.



Działalność kulturalna²

Działalność kulturalną na terenie gminy Sitkówka-Nowiny głównie inicjuje i realizuje Gminny Ośrodek Kultury „Perła” w Nowinach. Obejmuje on swoją opieką:

- Zespół śpiewaczy „Bolechowiczanie”,
- Zespół obrzędowy działający przy Kole Gospodyń Wiejskich „Kowalanki” (działający od 50 lat),
- Zespół śpiewaczy działający przy Kole Gospodyń Wiejskich „Szewczanki”,
- Koło Gospodyń Wiejskich „Nowinianki”,
- Chór „Nowina”,
- Klub „Miniaturka”,
- Klub Seniora prowadzący m.in. sekcję plastyczną,
- Gminno-Szkolną Orkiestrę Dętą „Nowiny”.

Wkład w życie kulturalne gminy, oprócz wyżej wymienionych organizacji oraz Gminnego Ośrodka Kultury, mają także liczne organizacje pozarządowe. Obecnie na terenie Gminy aktywnie działa 17 stowarzyszeń o różnorodnym charakterze. Ważnym elementem w działalności kulturalnej ogrywa też Stowarzyszenie Lokalna Grupa Działania „Perły Czarnej Nidy”, które to stowarzyszenie tworzą zarówno osoby fizyczne, jednostki samorządu terytorialnego, jak również firmy i inne stowarzyszenia. Ponadto gmina powierza organizacjom pozarządowym liczne działania m.in. w dziedzinie kultury. Stowarzyszenia realizują zadania mające na celu organizowanie imprez, podczas których prezentowany jest dorobek artystyczny i kulturalny zespołów, kółek oraz indywidualnych artystów i twórców, nie tylko z terenu gminy. Każdego roku odbywają się wszelkiego rodzaju imprezy „okazjonalne”: dzień Nowin, dzień strażaka, dzień dziecka, dożynki gminne, spotkania opłatkowe, uroczystości historyczne, religijne i patriotyczne. Działają kółka taneczne, sportowe, odbywają się koncerty amatorskich zespołów muzycznych, wystawiane są przedstawienia i funkcjonują rozmaite kółka zainteresowań. Na szczególną uwagę zasługuje coroczne uroczystości, upamiętniające jedną z największych bitw partyzantów, która rozegrała się pod Szewcami 17 września 1944 roku. Jednym z batalionów żołnierzy AK dowodził legendarny Antoni Heda „Szary”, wsławiony rozbiciem kieleckiego więzienia w 1946 roku i uwolnieniem więźniów bezpieki.

Funkcje kulturalne na terenie gminy pełni również Biblioteka Publiczna. Na koniec 2014r. do Gminnej Biblioteki Publicznej w Nowinach zapisane było 809 osób. Posiadany księgozbiór to 19 095 wolumenów. Rokrocznie biblioteka dokonuje zakupów nowych pozycji książkowych.

Organizacje pozarządowe³

Organizacje pozarządowe pełnią bardzo ważne funkcje w życiu lokalnych społeczności m.in.: społeczne, gospodarcze, polityczne. W Gminie Sitkówka-Nowiny działają następujące organizacje pozarządowe:

- Towarzystwo Wędkarskie „Nowiny”,
- Stowarzyszenie Telewizja Kablowa Nowiny,
- Stowarzyszenie Przyjaciół Publicznego Gimnazjum w Nowinach,
- Stowarzyszenie Komputerowej Sieci Lokalnej „Pol-Net” w Nowinach,
- Stowarzyszenie Wspierania Rozwoju Internetu „NowinyNet”,
- Stowarzyszenie Przyjaciół Gminy Sitkówka-Nowiny,
- Gminny Klub Sportowy „Nowiny”,
- Uczniowski Klub Sportowy UKS Futsal – Nowiny przy Zespole Szkół Ponadgimnazjalnych w Nowinach,
- Stowarzyszenie Przyjaciół Osób Niepełnosprawnych „Amabilis” w Zgórsku,
- Świętokrzyskie Towarzystwo Motorowe Moto-Max,
- Ochotnicza Straż Pożarna w Kowali,

² Strategia Rozwoju Gminy Sitkówka-Nowiny do 2025 r. s.33-35

³ Źródło: Strategia Rozwoju Gminy Sitkówka-Nowiny do 2025 r. s. 49-50.



- Stowarzyszenie „Między Rajem a Piekłem”,
- Ochotnicza Straż Pożarna w Szewcach,
- Ochotnicza Straż Pożarna w Woli Murowanej,
- Powiatowe Stowarzyszenie na rzecz Pomocy Społecznej w Kielcach,
- Lokalna Grupa Działania „Perły Czarnej Nidy”.

Główne obszary funkcjonowania organizacji pozarządowych to w szczególności organizacja czasu wolnego dzieci i młodzieży, wspieranie działań prorozwojowych poprzez organizację życia kulturalnego, promocję gminy, propagowanie i organizowanie wychowania fizycznego, zapobieganie pożarom i udział w różnego rodzaju akcjach ratowniczych.



Analiza ilościowa problemów w sferze środowiskowej

Analizując aspekty środowiskowe wzięto pod uwagę w szczególności negatywne zjawiska dotyczące obecności odpadów stwarzających zagrożenie dla życia, zdrowia ludzi lub stanu środowiska (zwłaszcza na obszary chronione).

Zdjęcie 1 Piękny krajobraz na terenie Gminy Sitkówka - Nowiny



Źródło: <http://www.nowiny.com.pl/index.html>



Azbest pozostający do utylizacji na terenie gminy

Jak wynika z poniższej tabeli (dane na dzień 30.03.2016r.) najwięcej azbestu pozostaje do utylizacji w 4 miejscowościach:

- Wola Murowana 29 946,05 kg co stanowi 23,71% ogółu azbestu występującego na obszarze gminy oraz
- Szewce 21 388,74 kg (16,93%), Bolechowice 20 992,69 kg (16,62%) i Zagórsko 16 736,48kg (13,25%).

Tabela 18 Inwentaryzacja azbestu na terenie Gminy Sitkówka-Nowiny w podziale na miejscowości

Wyszczególnienie	Ilość w t lub kg stan na dzień 30.03.2016	%	kg w przeliczeniu na 1 mieszkańca
Bolechowice	20 992,69	16,62%	36,51
Kowala	14 597,41	11,56%	16,84
Kowala Mała	3 387,83	2,68%	24,55
Szewce	21 388,74	16,93%	31,04
Zawada	12 123,69	9,60%	70,49
Wola Murowana	29 946,05	23,71%	68,37
Zgórsko	16 736,48	13,25%	11,63
Zagrody	2 447,96	1,94%	5,68
Nowiny	156,67	0,12%	0,07
Trzcianki	335,36	0,27%	1,32
Słowik	1 574,64	1,25%	15,00
Sitkówka	2 616,01	2,07%	13,08
	126 303,53	100,00%	

Źródło: Urząd Gminy Sitkówka-Nowiny

Mapa 4 Obszary gminy na których występuje azbest

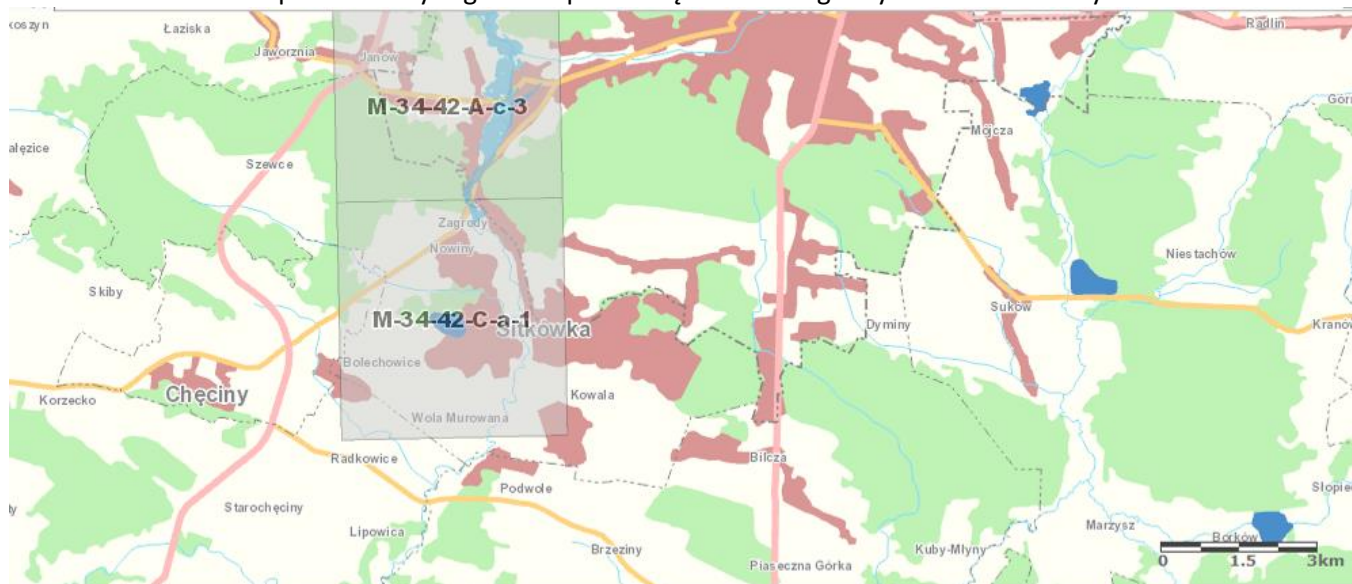


Źródło: <http://esip.bazaazbestowa.gov.pl/geoserwis.html>

Obszary zagrożone powodzią

Na terenie gminy występują obszary zagrożone powodzią obejmują one miejscowość Zagrody.

Mapa 5 Obszary zagrożone powodzią na terenie gminy Sitkówka-Nowiny



Źródło <http://mapy.isok.gov.pl/imap/>

Emisja substancji szkodliwych do powietrza

Zgodnie z przeprowadzoną inwentaryzacją emisji CO₂ w ramach „Planu gospodarki niskoemisyjnej dla gminy Sitkówka - Nowiny na lata 2015 -2020” całkowita oszacowana wielkość emisji CO₂ w Gminie w roku 2008 wyniosła **49 154 Mg CO_{2e}**. Największymi źródłami emisji były:

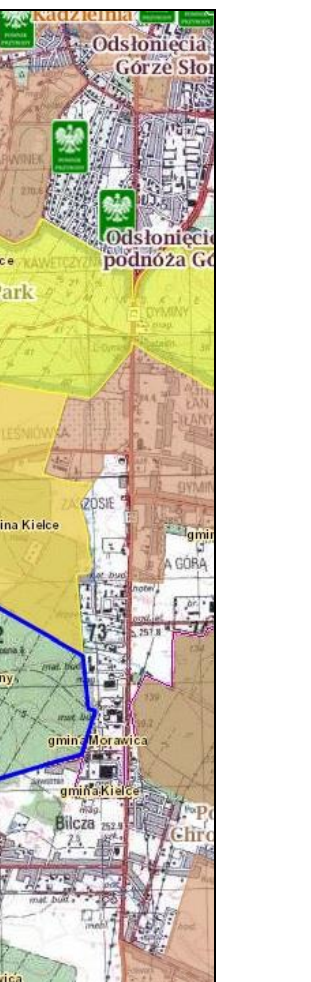
- budynki mieszkalne (49% emisji z obszaru gminy),
- budynki, urz6dzenia i wyposaŹenie obiekt6w gminnych (23% emisji z obszaru gminy),
- transport prywatny i komercyjny (18% emisji z obszaru gminy),
- budynki, urz6dzenia i wyposaŹenie pozostałe – s6 to g6wnie budynki, urz6dzenia i wyposaŹenia w sektorze usł6gowym oraz w drobnym sektorze produkcyjnym (10% emisji z obszaru gminy)

W roku por6wnawczym (2014) powyŹsze dane s6 podobne. W/w sektory dominuj6 w zakresie emisji gaz6w cieplarnianych. Szczeg6lnie zwraca uwag6 stosunkowo duŹy udział obiekt6w gminnych w og6lnym bilansie emisji. Ze wzg6du na najwi6ksz6 iloŹci6 mieszka6c6w oraz skupienie wielu instytucji publicznych miejscowosci6, kt6ra wytwarza najwi6ksz6 iloŹci6 dwutlenku w6gla na terenie gminy s6 Nowiny. Aby zmniejszyc iloŹci6 wytwarzanych substancji szkodliwych naleŹy podjac stosowne działania m.in. dokona6 termomodernizacji obiektu Szkoły Podstawowej w Nowinach (m.in. wymiana stolarki okiennej, docieplenie dachu i wymiana pokrycia).

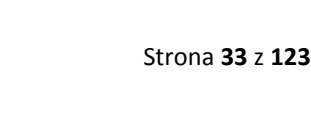
Obszary chronione

Z uwagi na cenne zasoby przyrodnicze znajduj6ce si6 na obszarach chronionych uznano, Źe warto zwr6ci6 uwag6 na sołectwa przez kt6re przebiegaj6 tego typu obszary - wykazuj6c je jako te, kt6re naleŹy chroni6 przed szczeg6ln6 ingerencj6 czł6wieka zgodnie z wszelkiego rodzaju zakazami, o kt6rych m6wi6 przepisy prawa. Obszary chronione znajduj6 si6 na terenie 6 z 7 sołectw w gminie. Nie wyst6puj6 one jedynie na terenie Woli Muirowanej.





opty Przyrodniczo
yrody



Gmina Sitkówka-Nowiny zlokalizowana jest w obrębie Chęcińsko-Kieleckiego Parku Krajobrazowego, stanowiącego dopełnienie Wieloprzestrzennego Systemu Obszarów Chronionych Województwa Świętokrzyskiego. Najcenniejsza przyrodniczo i krajobrazowo jest północno-zachodnia część gminy, która została włączona w granice Parku (sołectwo Szewce-Zawada), a w jego otulinie sołectwo Zgórsko-Zagrody. Na terenie Parku znajduje się jedna z najpiękniejszych jaskiń Europy – Jaskinia „Raj” z bogatą szatą naciekową – stalaktytami, stalagnatami i stalagmitami i śladami pobytu człowieka neandertalskiego oraz Jaskinia „Piekło”. Krajobraz części gminy ma charakter leśno-rolny, przy znacznym udziale lasów, pozostały obszar Gminy jest w większości zdominowany przez zakłady przemysłowe i górnicze działające na tym terenie. Występują tu poeksploatacyjne wyrobiska i hałdy, sieć krzyżujących się ze sobą linii energetycznych i nasypy drogowe. Na terenie gminy funkcjonują następujące formy ochrony przyrody:

- Wzgórza Chęcińsko-Kieleckie – obszar Natura 2000, nr PLH260041 – przez teren gminy przebiega 14,24% powierzchni całego obszaru,

Tabela 19 Obszar NATURA 2000 Wzgórza Chęcińsko-Kieleckie– powierzchnia na terenie poszczególnych gmin

Wzgórza Chęcińsko-Kieleckie Obszar Natura 2000		
Chęciny	3826,32	44,41%
Krasocin	0,19	0,00%
Łopuszno	49,77	0,58%
m. Chęciny	196,97	2,29%
m. Kielce	777,53	9,02%
Małogoszcz	1132,01	13,14%
Piekoszów	959,16	11,13%
Sitkówka-Nowiny	1227,1	14,24%
Sobków	447,41	5,19%
Razem	8616,46	100,00%

Źródło: Rejestr RDOŚ pn. „SPECJALNE OBSZARY OCHRONY SIEDLISK NATURA 2000 W GMINACH WOJEWÓDZTWA”, stan prawny 05-05-2015r.

- Chęcińsko-Kielecki Obszar Chronionego Krajobrazu
- Chęcińsko-Kielecki Park Krajobrazowy – całkowita powierzchnia parku wynosi 20 505 ha, powierzchnia otuliny 11 123 ha, park obejmuje swoim zasięgiem sołectwo Szewce-Zawada,
- 2 pomniki przyrody:
 - ✓ Kamieniołom Szewce na Górze Okrąglica (nr 877 w rejestrze RDOŚ)
Pomnik przyrody obejmuje teren nieczynnego kamieniołomu na Górze Okrąglica. Odślonięcie to zbudowane jest z wapieni dewonu środkowego i zawiera liczne amfipory, historyczna odmiana „marmurów świętokrzyskich”. Do pomnika prowadzi dobrze oznakowana droga od strony ulicy Dobrzączka.
 - ✓ „Profil geologiczny” (nr 223) – zlokalizowany w Kowali około 2 km od stacji kolejowej Sitkówka-Nowiny. W przekopie kolejowym odślonięte zostały skały franu (węglanowe) górnego dewonu z licznymi skamieniałościami, które należą do północnego skrzydła antykliny Chęcińskiej i zapadają się w kierunku północnym. W zachodnim zboczu przekopu widoczny jest ciągły profil franu. Skały zawierają liczne i różnorodne szczątki organiczne.
- 1 rezerwat przyrody
Góra Żakowa (nr rejestrowy 33) - rezerwat utworzony został w celu zachowania pozostałości dawnego górnictwa skalnego i kruszcowego, naturalnych wapiennych form skałkowych oraz lasu kserotermicznego z licznymi gatunkami roślin chronionych, powierzchnia 50,48 ha.



Obejmuje grunty Skarbu Państwa administrowane przez Lasy Państwowe Nadleśnictwa Kielce, Leśnictwo Szewce oddziały 113a i 114d. Rezerwat został utworzony Rozporządzeniem nr 12/99 Wojewody Świętokrzyskiego z dnia 30.04.1999r. Na terenie rezerwatu zabronione jest normalne użytkowanie lasu (np. zbiór i niszczenie dóbr roślinnych i zwierzęcych) i przebywanie poza miejscami wyznaczonymi.

Na terenie gminy zinwentaryzowany jest jeden zbiornik wodny tj. tzw. Zbiornik Zgórsko, zasilany przez wody gruntowe. Zbiornik powstał z kamieniołomu, który został zamknięty w 1990 roku i zalany wodą. Zbiornik wodny na miejscu dawnego wyrobiska ma głębokość 5 metrów zajmuje powierzchnię 11 hektarów. Brzegi są strome, wysokie i trudno dostępne. Od strony wschodniej znajduje się dojazd zakończony cyplem o długości ok. 40 metrów. Obecnie zbiornik wodny należy do Cementowni Nowiny, ale dzierżawi je Towarzystwo Wędkarskie „Nowiny”.

Na terenie gminy nie występują:

- stanowiska dokumentacyjne,
- parki narodowe,
- zespoły przyrodniczo-krajobrazowe,
- użytki ekologiczne.

Zasoby surowcowe na terenie Gminy Sitkówka-Nowiny

Na terenie gminy występują następujące udokumentowane złoża kopalin:

- Zawada,
- Szewce – góra Okrąglica,
- Zagrody,
- Bolechowice,
- Berberysówka,
- Trzuskawica,
- Kowala,
- Kowala Sobków,
- Radkowice – Podwale Północ,
- Kowala Mała,
- Jaźwica.

Obecnie eksploatowane są złoża w Bolechowicach, Kowali i Trzuskawicy. Złoże Zawada wykreślono z bilansu zasobów, a złoża Szewce nie powinno być eksploatowane w związku ze znaczną uciążliwością dla okolicznych mieszkańców oraz ochroną wód, gleb i krajobrazu.

Na obszarze gminy ustanowiono następujące tereny górnicze:

- „Bolechowice” utworzony decyzją Ministra Ochrony Środowiska, Zasobów Naturalnych i Leśnictwa z 30.09.1997r. Kopalnia Bolechowice jest wyrobiskiem stokowo-wgłębnym. Eksploatacja prowadzona jest systemem odkrywkowym i ścianowym. Do odspajania bloków przewiduje się stosowanie materiałów pęczniących, odpychaczy hydraulicznych, rozłupiarek. Roboty prowadzone powyżej poziomu wodonośnego. Wydobyte surowce (wapienie dewońskie) wykorzystywane są do produkcji bloków wapiennych.
- „Trzuskawica” utworzony decyzją Ministra Środowiska, Zasobów Naturalnych i Leśnictwa z dnia 14.11.1997 r. o powierzchni 1842 ha. Kopalnia Trzuskawica obejmuje dwa wyrobiska: wyrobisko Trzuskawica – o powierzchni 80 ha, urabiane metodą wiertniczo-strzałową oraz wyrobisko Kowala, w którym eksploatacja po czasowym wstrzymaniu została wznowiona. Wydobyte surowce (wapienie dewońskie) wykorzystywane są do produkcji wapna palonego.
- „Radkowice” utworzony decyzją Ministra Ochrony Środowiska, Zasobów Naftowych i Leśnictwa



z dnia 06.05.1999 r. Teren górniczy obejmuje część gmin Sitkówka-Nowiny i Morawica – następujące miejscowości: Kowala, Wola Murowana, Radkowice, Podwale, Brzeziny, grunty orne Id. IV-VI, lasy ze słabym zadrzewieniem, łąki. Eksploatacja powierzchniowa jest prowadzona systemem wiertniczo-strzałowym, po zakończeniu wydobywania, zgodnie z planem ruchu Zakładu Górniczego Kopalnia Dolomitu „Radkowice” teren wyrobiska zostanie sprofilowany i zabezpieczony, następnie zalany wodą i zagospodarowany w kierunku rybackim. Teren zwałowiska mas ziemnych i skalnych zostanie odpowiednio ukształtowany i poddany rekultywacji w kierunku leśnym.



Tabela 20: Obszary NATURA 2000 występujące na terenie gminy Sitkówka-Nowiny

L.p.	Nazwa obszaru	Data utworzenia	Powierzchnia [w ha]	Dane aktu prawnego o utworzeniu, ustanowieniu lub wyznaczeniu	Gmina	Sprawujący nadzór nad obszarem	Opis
1.	Wzgórza Chęcińsko-Kieleckie Obszar Natura 2000	01.03.2011	8616,46	DECYZJA KOMISJI z dnia 10 stycznia 2011 r. w sprawie przyjęcia na mocy dyrektywy Rady 92/43/EWG czwartego zaktualizowanego wykazu terenów mających znaczenie dla Wspólnoty składających się na kontynentalny region biogeograficzny (notyfikowana jako dokument nr C(2010) 9669)(2011/64/UE)	Chęciny, Piekoszów, Małogoszcz, Sobków, Sitkówka-Nowiny, Kielce, Krasocin, Łopuszno	Regionalna Dyrekcja Ochrony Środowiska w Kielcach	Jest to obszar o wysokiej różnorodności biologicznej: zidentyfikowano tu 25 rodzajów siedlisk z załącznika I Dyrektywy Rady 92/43/EWG oraz 2 gatunki z załącznika II tej Dyrektywy. Flora roślin naczyniowych dochodzi do 1200 gatunków, w tym 112 podlegających ochronie (96-ochrona całkowita, 16 ochrona częściowa). Występuje tu aż 212 gatunków uznawanych za ginące i zagrożone w regionie i kraju. Obszar ten wchodzi w ciąg ekologiczny siedlisk na wapiennych i krasowych od Staszowa do Przedborza. Znajdują się tu też liczne stanowiska rzadkich bezkręgowców – motyle takie jak: czerwończyk nieparek <i>Lycaena dispar</i> , modraszek telejus <i>Maculinea teleius</i> , przeplatka aurinia <i>Euphydryas aurinia</i> oraz zimowiska nietoperzy (nocek duży <i>Myotis myotis</i> , nocek Bekchsteina <i>Myotis Bechsteinii</i> , mopek <i>Barbastellus barbastella</i>). Obszar ma też wyjątkowe walory geologiczne i geomorfologiczne oraz historyczno-kulturowe. Odnaleziono tu pierwsze ślady pobytu człowieka paleolitycznego, był to też jeden z najstarszych ośrodków osadniczych Małopolski. Unikatem są występujące tu płaty bardzo dobrze wykształconych świetlistych dąbrów (zwłaszcza okolice Małogoszczy), a także cenne florystycznie łąki trzęślicowe. Regionalnym unikatem są płaty nawapiennych buczyn ze storczykami nawiązujących do siedliska ciepłolubnych buczyn storczykowych. Obszar wyróżnia charakter hydrogeologiczny związany z położeniem w widłach dwóch rzek. Ma on charakter niecki w której zachodzą procesy torfotwórcze. Zaznacza się korzystny skład roślinności.

Źródło Rejestr RDOŚ pn. „SPECJALNE OBSZARY OCHRONY SIEDLISK NATURA 2000 W GMINACH WOJEWÓDZTWA”, stan prawny 05-05-2015r.



Program Rewitalizacji Gminy Sitkówka - Nowiny na lata 2016-2023

Tabela 21 Pomniki przyrody występujące na terenie gminy Sitkówka-Nowiny

Numer w rej. RDOŚ	Nazwa pomnika przyrody	Data utworzenia	Opis pomnika	Miejscowość	Sołectwo	Nr działki
223	Profil geologiczny	02.10.1987r.	W przekopie kolejowym odsłaniają się skały franu (górny dewon), które należą do północnego skrzydła antykliny chęcińskiej i zapadają się na N. W zachodnim zboczu przekopu widoczny jest ciągły profil franu, pozwalający prześledzić ewolucję facji od płytkowodnych do pelagicznych. Skały zawierają liczne i różnorodne szczątki organiczne.	Kowala	Kowala	nr 517/1
877	„Kamieniołom Szewce na Górze Okrąglica”	30.10.2013r.	-	Szewce	Szewce	nr 460/2

Źródło: rejestr RDOŚ pn. „Pomniki przyrody w województwie świętokrzyskim”, stan prawny 25-03-2016r.

Tabela 22 Rezerваты występujące na terenie gminy Sitkówka-Nowiny

Nazwa obszaru	Data utworzenia	Powierzchnia [w ha]	Dane aktu prawnego o utworzeniu, ustanowieniu lub wyznaczeniu	Gmina	Sprawujący nadzór nad obszarem	Opis
Góra Żakowa	25.05.1999	50	Rozporządzenie Wojewody Świętokrzyskiego Nr 12/99 z dnia 30 kwietnia 1999 r. w sprawie uznania za rezerwat przyrody	Chęciny, Sitkówka-Nowiny	Marszałek Województwa Świętokrzyskiego	Celem ochrony jest zachowanie pozostałości dawnego górnictwa skalnego i kruszcowego, naturalnych wapiennych form skałkowych, oraz lasu kserotermicznego z licznymi gatunkami roślin chronionych.

Źródło: rejestr RDOŚ pn. „Rezerваты przyrody w województwie świętokrzyskim”, stan prawny 05-05-2015r.



Tabela 23 Parki Krajobrazowe występujące na terenie gminy Sitkówka-Nowiny

L.p.	Nazwa obszaru	Data utworzenia	Powierzchnia [w ha]	Dane aktu prawnego o utworzeniu, ustanowieniu lub wyznaczeniu	Gmina	Sprawujący nadzór nad obszarem	Opis
1.	Chęcińsko-Kielecki Park Krajobrazowy	02.12.1996	19 779	Rozporządzenie Nr 17/96 Wojewody Kieleckiego z dnia 2 grudnia 1996 r. w sprawie utworzenia Chęcińsko-Kieleckiego Parku Krajobrazowego	Morawica, Chęciny, Piekoszów, Małogoszcz, Sobków, Sitkówka-Nowiny, Kielce	Marszałek Województwa Świętokrzyskiego	<p>Park położony jest prawie całkowicie w południowo-zachodniej części Gór Świętokrzyskich, na terenie dwóch powiatów: kieleckiego i jędrzejowskiego. Zajmuje powierzchnię 20505 ha, natomiast jego otulina 11123 ha. Ochroną objęty jest fragment Gór Świętokrzyskich, w którym zachowały się widoczne na powierzchni kolejne piętra tektoniczno-strukturalne. W odsłonięciach geologicznych można zaobserwować skały poszczególnych formacji paleozoicznych, mezozoicznych przykryte miejscami osadami kenozoicznymi. Jest to jedyne miejsce w Europie, gdzie na tak małej powierzchni występują skały wszystkich epok geologicznych, stanowiących obraz dziejów w ciągu ostatnich 570 mln lat. Na terenie parku występują (obok kamieni budowlanych) rudy ołowiu, cynku i miedzi, na bazie których przez wiele stuleci rozwijało się górnictwo. Świadczą o tym dobrze zachowane stare sztolnie, szyby, hałdy i nieczynne kamieniołomy. Obszar parku i jego strefy ochronnej znajduje się w dorzeczu środkowego odcinka rzeki Nidy, stanowiącej główną oś hydrograficzną terenu. Gleby całego regionu charakteryzują się dużym zróżnicowaniem. Występują tutaj rędziny, mady, bielice oraz bagna. Najwyższym punktem parku jest Góra Telegraf (406 m n.p.m.). Obszar charakteryzuje się ogromnym bogactwem szaty roślinnej - rosną na nim: olchy,</p>



Program Rewitalizacji Gminy Sitkówka - Nowiny na lata 2016-2023

							graby, buki, dęby, różne rodzaje borów sosnowych oraz mieszanych. Występują tu również: łąki, zbiorowiska wodne, bagienne, naskalne i wiele rodzajów torfowisk. Różnorodności zbiorowisk roślinnych towarzyszy niezwykle bogactwo roślin naczyniowych. Obok często spotykanych gatunków pojawiają się rośliny rzadkie i prawnie chronione, a także zagrożone wyginięciem.
--	--	--	--	--	--	--	---

Źródło: rejestr RDOŚ pn. „Parki krajobrazowe w województwie świętokrzyskim” stan prawny 28-04-2015r.

Tabela 24 Obszary Chronionego Krajobrazu występujące na terenie gminy Sitkówka-Nowiny

L.p.	Nazwa obszaru	Data utworzenia	Powierzchnia [w ha]	Dane aktu prawnego o utworzeniu, ustanowieniu lub wyznaczeniu	Gmina	Sprawujący nadzór nad obszarem	Opis
1.	Chęcińsko-Kielecki OChK	03.11.2001	8289,5	Rozporządzenie Nr 335/2001 Wojewody Świętokrzyskiego z dnia 17 października 2001 r. w sprawie utworzenia na terenach otulin parków krajobrazowych obszarów chronionego krajobrazu	Morawica, Chęciny, Piekoszów, Małogoszcz, Sobków, Sitkówka-Nowiny, Kielce, Łopuszno	Marszałek Województwa Świętokrzyskiego	Obszar pokrywa się z zasięgiem dawnej otuliny Parku i obejmuje tereny o dużych walorach przyrodniczo-krajobrazowych, których ochrona zapewni zachowanie cennych walorów parku krajobrazowego. Obszar chronionego krajobrazu jest terenem silnie zurbanizowanym. Lasy zajmują tu znikomy procent powierzchni (1,4), przeważają natomiast użytki rolne (56%). Otulina podobnie jak cały park charakteryzuje się wyjątkowymi walorami w zakresie przyrody nieożywionej. Pozwoliło to na ustanowienie tu rezerwatu geologicznego "Wolica" oraz pomnika



Program Rewitalizacji Gminy Sitkówka - Nowiny na lata 2016-2023

							przyrody nieożywionej. Osobliwością przyrody żywej chronioną również w formie pomnika przyrody jest klon w miejscowości Karsznica.
--	--	--	--	--	--	--	--

Źródło: rejestr RDOŚ pn. „Obszary chronionego krajobrazu w województwie świętokrzyskim” stan prawny 14-12-2015r.

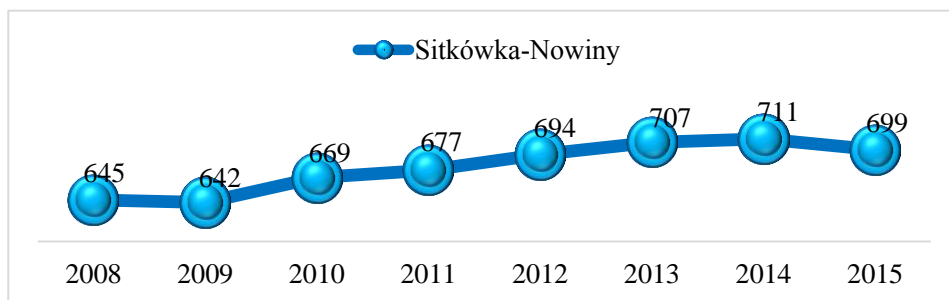


Analiza ilościowa problemów w sferze gospodarczej

Analizując sferę gospodarczą wzięto pod uwagę negatywne zjawiska m.in. dotyczące niskiego stopnia przedsiębiorczości i aktywności gospodarczej mieszkańców.

Na wstępie warto zauważyć, że liczba podmiotów gospodarczych działających na terenie gminy od kilku lat stopniowo rośnie. Jedynie rok 2009 i 2015 przyniósł niewielki spadek względem roku wcześniejszego.

Wykres nr 1: Liczba przedsiębiorstw na terenie gminy Sitkówka-Nowiny w latach 2008-2015



Źródło: opracowanie własne na podstawie danych GUS

Analiza liczby firm zarejestrowanych w poszczególnych miejscowościach w rejestrze REGON

Najmniejsza liczba podmiotów gospodarczych zarejestrowana jest na terenie sołectw: Zagrody, Nowiny, i Sitkówka. Najwięcej podmiotów zarejestrowanych jest w sołectwie Zagrody oraz Osiedlu Nowiny.

Tabela 25 Liczba podmiotów wpisanych do rejestru REGON w latach 2011-2015 w podziale na miejscowości

Nazwa	ogółem w REGON				
	2011	2012	2013	2014	2015
Bolechowice	45	48	49	52	48
Szewce	44	52	54	58	58
Kowala	40	40	49	53	53
Nowiny	209	211	213	214	208
Sitkówka	81	88	81	77	80
Wola Murowana	31	31	36	37	37
Zagrody	227	224	225	220	215
RAZEM	677	694	707	711	699

Źródło dane Głównego Urzędu Statystycznego BDL

Liczba nowo powstałych podmiotów w latach 2011-2015 w miejscowościach gminy Sitkówka-Nowiny

Potencjał przedsiębiorczości to nie tylko potencjał istniejących podmiotów gospodarczych, ale też potencjał postawy przedsiębiorczej wśród mieszkańców, a więc gotowość do podejmowania aktywności gospodarczej z własnej inicjatywy. Potencjał istniejących przedsiębiorstw jest pośrednim wskaźnikiem obrazującym lokalne szanse na znalezienie zatrudnienia. Natomiast od potencjału postawy przedsiębiorczej zależy gotowość do podejmowania ryzyka: przekwalifikowywania się, poszukiwania lepszej pracy oraz podejmowania własnej działalności gospodarczej. Na terenie gminy co roku rejestrowanych jest ponad 50 podmiotów gospodarczych. Najwięcej nowo powstałych firm powstaje w sołectwach Zagrody i Nowiny, najmniej natomiast w Woli Murowanej. Poniższa tabela przedstawia liczbę nowo rejestrowanych podmiotów na terenie gminy w latach 2011-2015.



Tabela 26: Liczba nowo powstałych podmiotów gospodarczych w latach 2011-2015 w poszczególnych miejscowościach gminy Sitkówka-Nowiny

	Nazwa	NOWO POWSTAŁE				
		2011	2012	2013	2014	2015
1.	Bolechowice	6	11	2	6	4
2.	Szewce	7	7	6	6	6
3.	Kowala	10	9	7	9	6
4.	Nowiny	18	21	16	18	10
5.	Sitkówka	1	5	1	3	4
6.	Wola Murowana	2	4	7	5	3
7.	Zagrody	28	25	16	14	21
	RAZEM	72	82	55	61	54

Źródło: dane Głównego Urzędu Statystycznego BDL

Potrzeby w sferze gospodarczej

Istnieje potrzeba:

- utworzenia nowych terenów inwestycyjnych na terenie gminy


Samorząd posiada **tereny poprzemysłowe** które należy dobrać co wypłynie na zwiększenie ich atrakcyjności i umożliwi zciągnięcie do gminy nowych inwestorów.

Zdjęcie 2 Teren poprzemysłowy zlokalizowany w miejscowości Nowiny



Źródło: <https://www.wrota-swietokrzyskie.pl/>

Zdjęcie 3 Teren poprzemysłowy zlokalizowany w Nowinach (oznaczony kolorem)



Źródło: <https://www.nowiny.com.pl/>

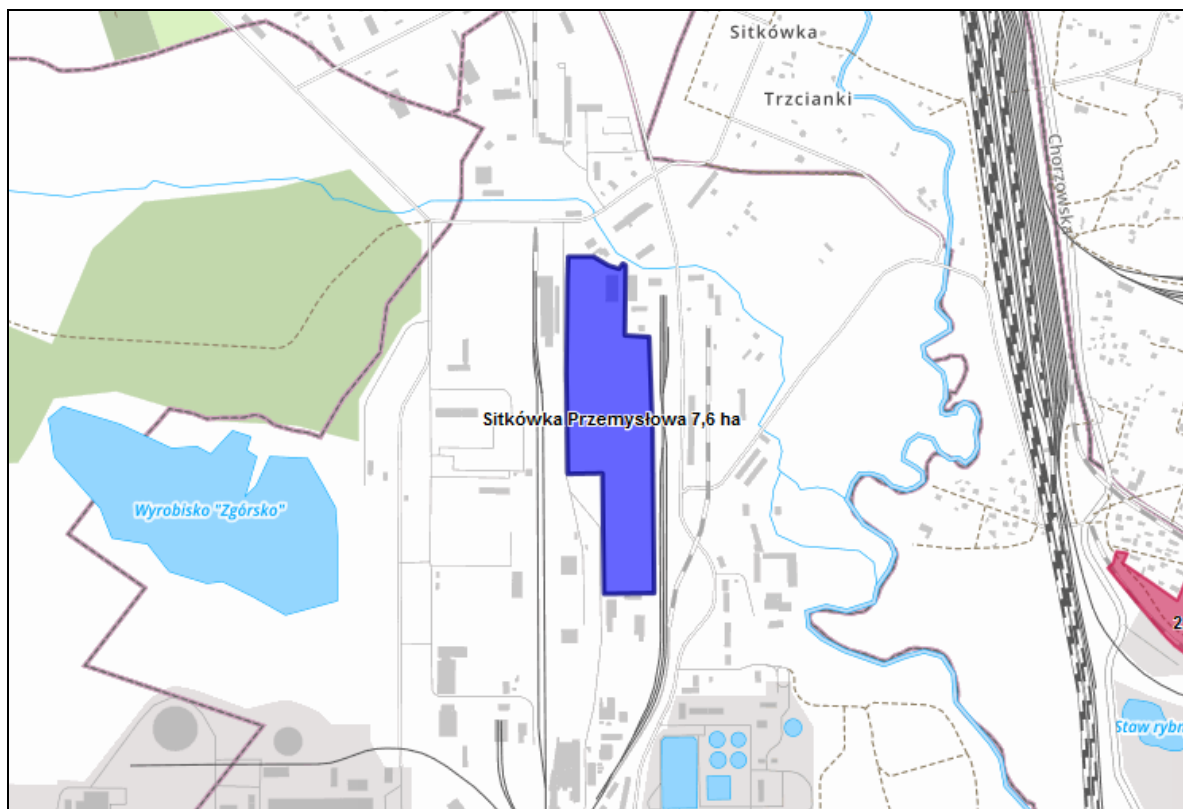
Charakterystyka terenów poprzemysłowych

Tereny poprzemysłowe obejmują obszar o łącznej powierzchni 9,57 ha. Teren ten zlokalizowany jest na obszarze przyległym do ul. Przemysłowej w Nowinach na działkach o numerach: 35/40, 35/41, 35/42, 35/43, 35/44, 35/45, 35/46, 35/47, 35/50, 35/51, 35/52, 35/359, 585/54, 585/57 (obręb geodezyjny Wola Murowana). Działki wchodzące w skład terenu objęte są Miejscowym Planem Zagospodarowania Przestrzennego z przeznaczeniem głównym D.2P - obiekty produkcyjne i przemysłowe, składowo-magazynowe, z przeznaczeniem uzupełniającym w postaci usług i handlu. Oznacza to bardzo szeroki zakres dopuszczalnego wykorzystania tych terenów. Na terenach tych niegdyś miała znajdować się Fabryki Tlenku Glinu. Ogromnym atutem przedmiotowego terenu jest jego atrakcyjna lokalizacja (5km – dr. krajowa S7, 1 km – stacja kolej., 10 km - m. Kielce). Ważnym z punktu widzenia rozwoju gospodarczego województwa świętokrzyskiego jest powstawanie nowych przedsiębiorstw oraz dalsze i stabilne funkcjonowanie nowych podmiotów gospodarczych w regionie. Na obszarze regionu w tym na obszarze Gminy Sikawka-Nowiny w dalszym ciągu jest wiele niezagospodarowanych terenów, w tym **poprzemysłowych**, które odpowiednio zaadaptowane stanowią będą atrakcyjne miejsca do lokowania nowych przedsięwzięć gospodarczych. W ramach procesu rewitalizacji gmina zamierza uporządkować (uzbrojenie w media, budowa lub modernizacja układów komunikacyjnych, itp.) tereny poprzemysłowe znajdujące się na obszarze rewitalizacji w celu nadania im nowych funkcji gospodarczych, sprzyjających powstawaniu nowych miejsc pracy. W konsekwencji realizacja takich działań wypnie pozytywnie na obszar gospodarczy oraz na ochronę środowiska. Obecne mocno zdegradowane fundamenty i konstrukcje betonowe znajdujące się na tych terenach nie sprzyjają ochronie środowiska, podziemne zbiorniki stanowią miejsce pozbywania się odpadów, a sam teren bywa miejscem dzikich wysypisk. Przygotowanie terenu zmieni ten stan. Obecne warunki zabudowy przewidują na tym terenie obiekty produkcyjne i przemysłowe, składowo-magazynowe, z przeznaczeniem uzupełniającym w postaci usług i handlu. Przekształcenie mocno zdegradowanego **terenu poprzemysłowego** o powierzchni 9,5 ha znajdującego się przy ul. Przemysłowej w odgrywa dużą rolę i w przypadku gminy Sitkówka – Nowiny jest w pełni uzasadnione. Gmina idealnie wpisuje się w realizację priorytetów:



- stworzenie lub poprawa warunków dla rozpoczęcia, prowadzenia i rozwoju działalności przedsiębiorstw,
- zwiększenie dostępności terenów oferujących warunki do prowadzenia działalności gospodarczej.

Sitkówka – Nowiny jest jedną z najbardziej uprzemysłowionych gmin w województwie świętokrzyskim. Znajdują się tu jedne z największych w Polsce i Europie zakłady przemysłu cementowo-wapienniczego, takie jak Cementownia Nowiny czy ZPW Trzuskawica. Na terenie gminy działają również przedsiębiorstwa: SOPRO Sp. z o.o., CEMET s.a., Strabag Sp. z o. o., Multipak opakowania tekturowe, Delkar, Budopol-Delta Sp. z o.o., Euro-Gaz sp. J., a także mechaniczno – biologiczna oczyszczalnia ścieków, która obsługuje Kielce.



Mapa nr 3 Tereny poprzemysłowe na obszarze rewitalizacji

- uporządkowania placu przy ul. Białe Zagłębie

Zakłada się, że niezmieniona zostanie zasadnicza funkcja tego miejsca, natomiast istnieje potrzeba podzielenia placu na 3 obszary: parking, część handlową zewnętrzną oraz część handlową wewnętrzną nad którą potrzeba wykonać zadaszenie i ścianki boczne przepuszczające światło dzienne. Obie części handlowe powinny zostać wyposażone w stoły oraz w możliwość korzystania przez użytkowników z energii elektrycznej (np. system opłat prepaid). Na przedmiotowym terenie brak ogólnodostępnych toalet i sanitariatów. Poza tym należy wykonać na placu nowe oświetlenie oraz częściowo wymienić nawierzchnię.

Zdjęcie 4 Teren placu przy ul. Białe Zagłębie



Źródło: GRACZKOWSKI DOTACJE Sp. z o.o. maj 2016

Zdjęcie 5 Cementownia Nowiny



Źródło: <http://investingpoland.eu/ofereant/sitkowka-nowiny/>



Analiza ilościowa problemów w sferze przestrzenno-funkcjonalnej

Analizując sferę przestrzenno-funkcjonalną wzięto pod uwagę negatywne zjawiska dotyczące niewystarczającego wyposażenia w infrastrukturę techniczną i społeczną lub jej złego stanu technicznego, braku dostępu do podstawowych usług lub ich niskiej jakości, niedostosowania rozwiązań urbanistycznych do zmieniających się funkcji obszaru, niskiego poziomu obsługi komunikacyjnej, niedoboru lub niskiej jakości terenów publicznych.

Sitkówka-Nowiny posiada status gminy wiejskiej. Powierzchnia użytków rolnych wynosi obecnie 1001,73 ha. W ciągu ostatnich lat zmalała o ponad 200 ha. Gmina pomimo swego statusu w rzeczywistości dawno zatraciła charakter rolny na rzecz charakteru przemysłowego.

Tabela 27 Rodzaje gruntów w Gminie – stan na 24 maja 2016r.

Rodzaje gruntów	Powierzchnia	
	ha	%
Grunty orne	1001,736	21,96%
Sady	45,5187	1,00%
Łąki	258,3241	5,66%
Pastwiska	97,1655	2,13%
Lasy	1816,1409	39,82%
Pozostałe	1342,3498	29,43%
Powierzchnia ogółem	4561,235	100,00%

Źródło: Urząd Gminy Sitkówka-Nowiny

Gospodarka wodno-ściekowa i dostęp do infrastruktury gazowej⁴

W obecnej chwili długość sieci kanalizacyjnej na terenie gminy wynosi 66,75 km. W najbliższym okresie planowane są kolejne inwestycje związane z dalszą rozbudową sieci kanalizacyjnej. Wskaźnik skanalizowana gminy jest bardzo wysoki i wynosi ponad 85% (tj. ok. 85 % mieszkańców gminy ma dostęp do sieci kanalizacyjnej). Poniższa tabela prezentuje dostęp do infrastruktury wodno-kanalizacyjnej i gazowej na terenie poszczególnych miejscowości.

Tabela 28 Dostęp do infrastruktury na terenie gminy Sitkówka Nowiny

L.p.	Miejscowość	WODOCIĄG [TAK/NIE/CZĘŚCIOWO]	KANALIZACJA [TAK/NIE/CZĘŚCIOWO]	GAZ [TAK/NIE/CZĘŚCIOWO]
1.	Bolechowice	TAK	TAK	CZĘŚCIOWO
2.	Kowala	TAK	TAK	CZĘŚCIOWO
3.	Kowala Mała	TAK	TAK	NIE
4.	Szewce	TAK	TAK	CZĘŚCIOWO
5.	Zawada	TAK	TAK	NIE
6.	Wola Murowana	TAK	TAK	CZĘŚCIOWO
7.	Zgórsko	TAK	TAK	CZĘŚCIOWO
8.	Zagrody	TAK	TAK	CZĘŚCIOWO
9.	Nowiny	TAK	TAK	CZĘŚCIOWO
10.	Trzcianki	TAK	TAK	NIE
11.	Słowik	TAK	TAK	NIE
12.	Sitkówka	TAK	TAK	NIE

⁴ Gospodarka wodno-ściekowa za: Strategia Rozwoju Gminy Sitkówka-Nowiny do 2025 r. s. 61-62.



Źródło Urząd Gminy Sitkówka-Nowiny

Jak pokazuje powyższa tabela nie ma na terenie gminy miejscowości pozbawionych kanalizacji, są jedynie obszary które nie zostały jeszcze skanalizowane, są to tereny na których powstają nowe domy, a które w przyszłości zostaną dołączone do obszaru objętego kanalizacją. Część gospodarstw domowych nie jest podłączona choć technicznie istnieje taka możliwość (głównie ze względów ekonomicznych, część posiada szczelne szamba).

W Woli Murowanej zlokalizowana jest mechaniczno-biologiczna oczyszczalnia ścieków dla Kielc – tzw. oczyszczalnia „Sitkówka”.

Gazownictwo

Dostęp do gazu ma ponad połowa miejscowości w gminie. Od 2015 r. prowadzone są inwestycje związane z rozbudową sieci gazowej. Docelowo infrastruktura gazowa obejmie większość obszaru gminy Sitkówka-Nowiny.

Zaopatrzenie w wodę

Gmina zaopatrywana jest w wodę przez Wodociągi Kieleckie Sp. z o.o. z ujęć głębinowych zlokalizowanych w Kielcach - Dyminach i Bolechowicach.

Mapa 7 Lokalizacja ujęć wód podziemnych na terenie miasta Kielce i gmin Masłów, Zagnańsk i Sitkówka-Nowiny



Źródło: <http://wod-kiel.com.pl>



- po pierwsze, terenu Gminnego Ośrodka Kultury „Perła” – m.in. przebudowa parkingu z wjazdem i placu festynowego,

Zdjęcie 7 Teren po byłym przedszkolu w Nowinach

Zabytki wpisane do Rejestru Zabytków Nieruchomych Województwa Świętokrzyskiego

Na terenie poszczególnych miejscowości uwagę przykuwają liczne kaplice, kapliczki przydrożne, krzyże i figurki, które należy sukcesywnie odnawiać. Najcenniejszym zabytkiem jest jednak wpisany do rejestru zabytków nieruchomych województwa świętokrzyskiego **Park** znajdujący się w miejscowości **Zagórsko** (nr rej.: 632 z 17.12.1957).

Dostęp do edukacji⁶

Dzieci i młodzież może uczyć się w:

- Zespole Szkół Ponadpodstawowych w Nowinach, w skład którego wchodzi: Publiczne Gimnazjum, Liceum Ogólnokształcące oraz Zasadnicza Szkoła Zawodowa z klasą wielozawodową,
- Szkole Podstawowej w Nowinach z 2 oddziałami przedszkolnymi,
- Szkole Podstawowej w Kowali z oddziałem przedszkolnym,
- Szkole Podstawowej w Bolechowicach z oddziałem przedszkolnym,
- Przedszkolu Samorządowym im. Pluszowego Misia w Nowinach, w tym:
 - oddział przedszkolny w świetlicy w Szewcach dla dzieci 3-4 letnich,
 - oddział żłobkowy w Nowinach.

Wszystkie placówki mieszczą się w wyremontowanych lub relatywnie niedawno wybudowanych budynkach.

Zdjęcie 8 Szkoła Podstawowa w Bolechowicach



http://www.nowiny.com.pl/PL/szkola_podstawowa_w.html

W szkołach funkcjonują nowoczesne pracownie komputerowe z dostępem do Internetu (wskaźnik komputeryzacji szkół zarówno podstawowych, jak i gimnazjalnych wynosi 100%). W każdej szkole są sale gimnastyczne, boiska przyszkolne oraz działają świetlice szkolne. Placówki szkolne lokalizacyjnie są dobrze usytuowane – mają parkingi. Część dzieci ze względu na miejsce zamieszkania w odległość powyżej 3 km od szkoły jest dowożona autobusem szkolnym i innymi środkami komunikacji. Ponadto celem zwiększenia bezpieczeństwa uczniów w szkołach jest zainstalowany monitoring. Warto nadmienić, że wszystkie szkoły zlokalizowane na terenie Gminy przystosowane zostały do potrzeb osób niepełnosprawnych poprzez budowę podjazdów, dostosowanie sanitariów, montaż platformy schodowej wewnątrz budynku Szkoły Podstawowej w Nowinach, czy też zamontowanie wewnątrz budynku Publicznego Gimnazjum w Nowinach oznakowanej windy. Wyremontowane, i doskonale wyposażone obiekty są wizytówką

⁶ Strategia Rozwoju Gminy Sitkówka-Nowiny do 2025 r. s.68.



Gminy, zapewniają wysoki poziom nauczania, a dodatkowo stanowią bogatą bazę sportową również dla mieszkańców. W celu zagwarantowania łatwego dostępu uczniów do szkół, samorząd zapewnia transport z miejscowości zamieszkania do szkoły. Aby zapewnić dzieciom opiekę także po zajęciach lekcyjnych, jak również dla dorosłych, na terenie gminy działają dwie świetlice środowiskowe, w których zatrudnieni są pedagodzy, psycholog i terapeuta uzależnień.

Zdjęcie 9 Zespół Szkół Ponadpodstawowych w Nowinach



źródło <http://nowinycup.w.interiowo.pl/pol1.htm>

Edukacja przedszkolna

Na koniec 2014r. do przedszkoli na terenie gminy uczęszczało 255 dzieci, w tym do oddziałów przedszkolnych w szkołach podstawowych 109, co stanowiło ponad 73% dzieci w wieku 3-6 lat na terenie gminy. Należy tu nadmienić, że w 2015 r. samo przedszkole im. Pluszowego Misia w Nowinach swoimi dziewięcioma oddziałami objęło opieką przedszkolną 188 dzieci (ze żłobkiem 214). Wskaźnik dzieci w wieku 3-4 lat objętych opieką przedszkolną wynosi nieco ponad 40%.

Zdjęcie 10 Przedszkole samorządowe w Nowinach



Źródło: GRACZKOWSKI DOTACJE Sp. z o.o. maj 2016

Zdjęcie 11 Przedszkole Samorządowe im. "Pluszowego Misia" w Nowinach



Źródło: <http://przedszkolenowiny.edupage.org/>

Rozbudowa ośrodka edukacji przedszkolnej jest dla Gminy Sitkówka-Nowiny jedną z priorytetowych inwestycji. Gmina Sitkówka-Nowiny ze względu na swe położenie (gmina podmiejska Kielc) ma dodatnie saldo migracji. Napływ ludności w przeważającej części dotyczy młodych małżeństw, które na terenie gminy znajdują pracę i poszukują dla swoich dzieci przedszkola gwarantującego odpowiedni czas pobytu, warunki lokalowe i wysoki poziom edukacji. Przedszkole Samorządowe w Nowinach funkcjonuje od 1969r., początkowo jako przedszkole państwowe powstałe z inicjatywy dyrekcji i pracowników zakładów cementowo- wapienniczych. Umiejscowione było w miejscu obecnego przedszkola. Sytuacja demograficzna wymuszała utworzenie kolejnych oddziałów przedszkola, zmianę miejsca jego prowadzenia, by po latach powrócić na pierwotne miejsce funkcjonowania w Nowinach. W 2010r. oddano do użytku nowy budynek przedszkola z 8 oddziałami, w tym jednym oddziałem żłobkowym. W roku szkolnym 2015/2016 oświata przedszkolna w Gminie Sitkówka - Nowiny zorganizowana była w 1 przedszkolu publicznym, które posiada filię w miejscowości Szewce oraz dwóch oddziałach przedszkolnych z siedzibami w szkołach podstawowych w Kowali oraz Bolechowicach. Struktura ta uległa zmianie z dniem 1 września 2016 r.

Tabela 29 Liczba dzieci objęta wychowaniem przedszkolnym w przedszkolach publicznych oraz oddziałach przedszkolnych w Gminie Sitkówka - Nowiny w roku szkolnym 2015/ 2016.

2015/2016	LICZBA WYCHOWANKÓW	LICZBA ODDZIAŁÓW
PRZEDSZKOLE W NOWINACH	194	8
ODDZIAŁ PRZEDSZKOLNY W KOWALI	38	2
ODDZIAŁ PRZEDSZKOLNY W BOLECHOWICACH	56	3
SUMA	288	13

Źródło: GUS, dane z ankiet z poszczególnych placówek.



Tabela 30 Ogólna liczba wychowanków objętych wychowaniem przedszkolnym w przedszkolach publicznych oraz oddziałach przedszkolnych w Gminie Sitkówka - Nowiny w latach 2012- 2016.

ROK SZKOLNY	2012/13	2013/14	2014/15	2015/16
LICZBA WYCHOWANKÓW	341	364	319	288
LICZBA ODDZIAŁÓW	14	14	13	13

Źródło: GUS, dane z ankiet z poszczególnych placówek.

Ze względu na to, iż baza lokalowa dotychczasowego przedszkola była niewystarczająca na potrzeby przedszkolaków, wiele dzieci było zmuszonych do uczęszczania do utworzonych oddziałów przedszkola w szkole podstawowej w Nowinach i w świetlicy w miejscowości Szewce. Również sala gimnastyczna pełniła dedykowaną rolę przez krótki okres, a od kilku lat jest wykorzystywana jako sala dydaktyczna dla kolejnej grupy przedszkolnej (oddziału). Od roku szkolnego 2014/2015 ze względu na większą liczbę uczniów szkoły podstawowej zlikwidowano oddział przedszkolny przy szkole podstawowej w Nowinach (brak możliwości lokalowych), stąd spadła liczba oddziałów przedszkolnych z 14 na 13. Jednocześnie na terenie gminy przedszkole samorządowe w Nowinach jest jedyną placówką wsparcia dziennego, oferującą tak dogodne godzin otwarcia (od godz. 6 do godz. 17 w dni robocze), równocześnie oferującą wsparcie dla dzieci niepełnosprawnych. Dla porównania przedszkola przy szkołach podstawowych w Bolechowicach i Kowali są otwarte odpowiedni 6.30-16.30 i od 7.00-16.00. W tej sytuacji jedynym rozsądnym rozwiązaniem jest podjęcie decyzji o rozbudowie przedszkola samorządowego. Dane statystyczne oraz dane uzyskane od osób zarządzających tymi placówkami, jednoznacznie wskazują na potrzebę rozbudowy. Działania podejmowane przez dyrekcję samorządowego przedszkola w Nowinach i władze samorządowe gminy paradoksalnie tworzą relatywnie korzystny obraz statystyczny opieki przedszkolnej w gminie, patrząc na wskaźnik dzieci objętych opieką przedszkolną. Wskaźnik ten nie pokazuje, że odbywa się to kosztem jakości opieki przedszkolnej. Tworzenie doraźnych grup przedszkolnych w świetlicy w Szewcach czy w szkole podstawowej w Nowinach (obecnie niedziałające), czy wreszcie zaadaptowanie sali gimnastycznej na kolejną grupę przedszkolną tworzy pozytywny obraz miejsc przedszkolnych w gminie, jednocześnie nie obrazując jakim kosztem się to odbywa. Poprzez utworzenie grupy przedszkolnej w sali gimnastycznej, wszystkie dzieci z tego przedszkola straciły możliwość korzystania z tej sali. Oddział przedszkola samorządowego w Szewcach (w świetlicy), funkcjonuje w węższym wymiarze godzinowym w stosunku do oddziałów umiejscowionych w budynku przedszkola w Nowinach przy ul. Parkowej. Również wyżywienie dzieci nie jest przygotowywane na miejscu i podawane bezpośrednio po przygotowaniu, tylko wymaga dowiezienia do Szewc. Wreszcie, świetlica w Szewcach nie zapewnia warunków i standardów, jakie zapewnia budynek przedszkola w Nowinach – specjalne łazienki z oknem dla personelu obserwującego dzieci, zastosowanie specjalnych sanitariatów i wyposażenia łazienek dla dzieci (znacznie mniejsze od standardowych), możliwości korzystania przez cały rok z tzw. patio tj. centralnego miejsca wypełnionego roślinnością, gdzie ławki rozstawione między bujnymi roślinami. W patio odbywają się wybiórcze zajęcia dla wszystkich grup przedszkolnych funkcjonujących w ramach przedszkola w Nowinach. Te ww. czynniki powodują, że Rodzice dzieci zdecydowanie preferują to oddziały przedszkolne Nowinach jako wybór dla swojego dziecka.

Dostęp do usług zdrowotnych na terenie gminy⁷

Na terenie gminy działa Samorządowy Zakład Podstawowej Opieki Zdrowotnej w Nowinach (dalej także SZPOZ) wraz ze swoją filią w Sitkówce. W SZPOZ w Nowinach codziennie przyjmują lekarze rodzinni, interniści, lekarze chorób dziecięcych. Cztery razy w tygodniu przyjmuje dentysta. Z kolei dwa razy w tygodniu przyjmują pediatrzy, ginekolog, lekarz medycyny pracy oraz pulmonolog. Raz w tygodniu można skorzystać z wizyty u chirurga czy logopedy. Dla mieszkańców dostępne są również

⁷ Strategia Rozwoju Gminy Sitkówka-Nowiny do 2025 r. s. 46



konsultacje kardiologiczne prowadzone przez 2 kardiologów w łącznym wymiarze 10 razy w miesiącu. Działa również dobrze wyposażony oddział rehabilitacyjny, zatrudniający 4 rehabilitantów oraz 1 fizjoterapeutę. Dodatkowo mieszkańcy Gminy mogą skorzystać z pracowni USG, w ramach której zatrudniony jest lekarz radiolog oraz z pracowni EKG obsługiwanej przez pielęgniarki. Przychodnia umożliwia również pobranie krwi oraz oddanie próbek do badań. W budynku w Nowinach oddzielnie działają poradnia dla osób dorosłych i dla dzieci. Przychodnia prowadzi także wiele programów profilaktycznych. Z kolei w filii przychodni w Sitkówie przyjmuje lekarz pierwszego kontaktu oraz 2 razy w tygodniu lekarz medycyny pracy. Nadmienić należy, że wszyscy zatrudnieni w SZPOZ lekarze oprócz ginekologa oraz lekarza medycyny pracy zatrudnieni są w ramach Podstawowej Opieki Zdrowotnej. Ponadto na terenie gminy funkcjonują obecnie dwie apteki – obie na ulicy Białe Zagłębie w Nowinach. Dostęp do usług zdrowotnych na terenie gminy jak również jakość ich świadczenia jest zadowalająca.

To na co zwracają uwagę mieszkańcy to potrzeba rozszerzenia usług zdrowotnych tych świadczonych poza POZ. W tym celu należy przede wszystkim doposażyć obydwa ośrodki zdrowia w nowoczesny sprzęt medyczny.

Zdjęcie 12 Samorządowy Zakład Podstawowej Opieki Zdrowotnej w Nowinach



Źródło: GRACZKOWSKI DOTACJE Sp. z o.o., maj 2016

Dostęp do kultury na terenie gminy⁸

Funkcję głównej instytucji kultury na terenie gminy pełni Gminny Ośrodek Kultury „Perła”. W budynku GOK-u znajduje się również basen „Perła” oraz Punkt Informacji Turystycznej. W/w budynek jest w stanie dobrym, wymaga jednak rozbudowy, gdyż brak w nim miejsca na poszerzenie działalności rekreacyjnej oraz kulturowej. Funkcje kulturalne pełni również Gminna Biblioteka Publiczna w Nowinach która mieści się w budynku Urzędu Gminy w centrum miejscowości. Biblioteka zajmuje trzy pomieszczenia (128 m²). Są to część wystawowa, magazyn i pomieszczenia socjalno- biurowe. W ramach części wystawowej działa czytelnia i pracownia komputerowa oraz salka do spotkań tematycznych. Biblioteka posiada zdecydowanie za mały lokal i istnieje potrzeba przeniesienia jej do budynku Gminnego Ośrodka Kultury „Perła” (co bez rozbudowy tego budynku na chwilę obecną nie jest możliwe). Na terenie miejscowości Bolechowice, Zgórsko, Zagrody, Trzcianki, Słowik i Sitkówka brakuje

⁸ Strategia Rozwoju Gminy Sitkówka-Nowiny do 2025 r. s.68



miejsc pełniących funkcje kulturalne (zob. poniższa tabela). Przynajmniej w części z nich istnieje potrzeba adaptacji bądź budowy budynku pełniącego takie funkcje.

Tabela 31 Infrastruktura kulturalna na terenie gminy

L.p.	Miejscowość	BUDYNEK STRAŻNICY OSP	BUDYNEK ŚWIETLICY	STRAŻNICA OSP I ŚWIETLICA STANOWIĄ JEDEN BUDYNEK	MIEJSCOWOŚĆ NIE POSIADA TEGO TYPU BUDYNKÓW
1.	Bolechowice				X
2.	Kowala	X		X	
3.	Kowala Mała				
4.	Szewce	X	X		
5.	Zawada				
6.	Wola Murowana	X		X	
7.	Zgórsko				X
8.	Zagrody				X
9.	Nowiny		X		
10.	Trzcianki				X
11.	Słowik				X
12.	Sitkówka				X

Źródło: Urząd Gminy Sitkówka – Nowiny, stan na 19.08.2016r.

Dostęp do infrastruktury sportowo- rekreacyjnej⁹

Do głównych obiektów sportowo-rekreacyjnych na terenie gminy należą głównie te funkcjonujące w ramach Gminnego Ośrodka Kultury „Perła”. Najważniejszym obiektem jest funkcjonujący już ponad 20 lat basen „Perła” umiejscowiony w tym samym budynku co GOK. Basen ten pełni funkcje rekreacyjno- wypoczynkowe. Jego wyposażenie to dwie niecki dla dorosłych i dzieci z podwodnymi masażami, dzikimi źródłami i wodospadami oraz drugi basen dla dzieci z wewnętrzną rurą zjazdową i grotą solną. Dodatkowo basen posiada saunę (w tym tzw. infra-red) oraz łaźnię parową. Dla odwiedzających dostępne są także wanny tzw. jakuzi, w okresie letnim „Perła” oferuje też możliwość wypoczynku na basenach letnich, a w okresie zimowym lodowisko syntetyczne. Oprócz basenu GOK dysponuje także stadionem piłkarskim z częściowo zadaszonymi trybunami na ok. 600 miejsc siedzących, dolny rząd trybun udostępniony jest dla widzów niepełnosprawnych. Odczuwalny jest brak odpowiedniej bieżni wokół stadionu. Częściowej wymiany wymagają również trybuny, konieczne jest dalsze zadaszanie obiektu. Zawodnicy i zarząd Gminnego Klubu Sportowego „Nowiny” korzystają z budynku klubu „Miniaturka”, będącego również w dyspozycji GOK-u. Oprócz stadionu piłkarskiego funkcjonuje również boisko „Orlik”. Cały ośrodek posiada drogi wewnętrzne, w ramach bezpieczeństwa zapewniony jest wjazd dla karetki oraz plac manewrowy dla samochodu straży pożarnej. Poniższa tabela prezentuje dostęp do infrastruktury sportowo-rekreacyjnej na terenie poszczególnych miejscowości.

Tabela 32 Dostęp do infrastruktury sportowo – rekreacyjnej na terenie gminy

L.p.	Miejscowość	BOISKA	SIŁOWNIE WEWNĘTRZNA	SIŁOWNIE ZEWNĘTRZNE	BASEN	STADIO LEKKOATLETYCZNY	PLAŻÓWKI	KORT TENISOWY
1.	Bolechowice	X		X			X	

⁹ Strategia Rozwoju Gminy Sitkówka-Nowiny do 2025 r.



Program Rewitalizacji Gminy Sitkówka - Nowiny na lata 2016-2023

2.	Kowala	X		X				
3.	Kowala Mała							
4.	Szewce	X		X				
5.	Zawada							
6.	Wola Murowana							
7.	Zgórsko		X					
8.	Zagrody							
9.	Nowiny	X		X	X	X		X
10.	Trzcianki							
11.	Słowik							
12.	Sitkówka							

Źródło: Urząd Gminy Sitkówka – Nowiny, stan na 19.08.2016r.

Zdjęcie 13 Pływalnia „Perła” w Nowinach



Źródło: GRACZKOWSKI DOTACJE Sp. z o.o. maj 2016

Ponadto na terenie gminy funkcjonują boiska przy wszystkich Szkołach Podstawowych oraz przy Zespole Szkół Ponadgimnazjalnych. Są to miejsca zajęć szkolnych i pozaszkolnych, treningów oraz zawodów i imprez sportowych. Przy świetlicy w Szewcach funkcjonuje boisko wielofunkcyjne oraz siłownia. Dodatkowo przy Zespole Szkół Ponadgimnazjalnych w Nowinach usytuowana jest nowoczesna hala sportowa, która wykorzystywana jest zarówno w czasie zajęć szkolnych, jak i w godzinach popołudniowych i wieczornych, co stwarza możliwość uprawiania sportu także przez dorosłych mieszkańców gminy. Hala ta jest również miejscem treningów Uczniowskiego Klubu Sportowego Ekom Futsal Nowiny. W Nowinach, Bolechowicach, Kowali, Zagórsku, Sitkówce Szewcach, dla najmłodszych mieszkańców gminy udostępnione są place zabaw.



Program Rewitalizacji Gminy Sitkówka - Nowiny na lata 2016-2023

W miejscowościach Nowiny i Szewce funkcjonują siłownie plenerowe. Dodatkowo na terenie gminy zostały wytyczone i funkcjonują trzy szlaki turystyczne oraz odcinek ścieżki rowerowej Zgórsko-Zawada.

Tabela 33 Place zabaw na obszarze gminy Sitkówka-Nowiny

L.p.	Miejscowość	PLAC ZABAW
1.	Bolechowice	1
2.	Kowala	1
3.	Kowala Mała	
4.	Szewce	1
5.	Zawada	
6.	Wola Murowana	
7.	Zgórsko	1
8.	Zagrody	
9.	Nowiny	1
10.	Trzcianki	
11.	Słowik	
12.	Sitkówka	1
	Razem	6



Zdjęcie 14 Stadion w Nowinach



Źródło: GRACZKOWSKI DOTACJE Sp. z o.o. maj 2016



Analiza w sferze technicznej

Analizując sferę techniczną wzięto pod uwagę negatywne zjawiska dotyczące degradacji stanu technicznego obiektów budowlanych, w tym o przeznaczeniu mieszkaniowym oraz niefunkcjonowaniu rozwiązań technicznych umożliwiających efektywne korzystanie z obiektów budowlanych, w szczególności w zakresie energooszczędności i ochrony środowiska.

Potrzeby w zakresie modernizacji istniejącej infrastruktury szkolnej i budowy nowej

Zarówno budynki, w których zlokalizowane są szkoły jak ich zaplecze są w stanie dobrym. Nie oznacza to jednak, iż infrastruktury tej nie należy modernizować oraz doposażać. W każdej ze szkół istnieje potrzeba remontów/modernizacji. Na obiektach należy zamontować instalacje OZE. W szkole Podstawowej w Nowinach należy dokonać termomodernizacji (wymiana stolarki okiennej, docieplenie dachu i wymiana pokrycia). Istnieje potrzeba rozbudowy przedszkola w Nowinach w celu zapewnienia opieki przedszkolnej wszystkim dzieciom z terenu rewitalizacji raz gminy.

Potrzeba modernizacji i rozbudowy infrastruktury kulturalnej

Na terenie gminy odczuwalny jest brak dużej sali ze sceną, na której mogły odbywać się różne pokazy, występy oraz imprezy kulturowe. Dodatkowo budynek GOK-u jest obecnie nie dostosowany dla potrzeb osób niepełnosprawnych, nie ma w nim windy, osoby niepełnosprawne mają dostęp tylko do basenu. Dlatego budynek z racji tego, iż jest piętrowy wymaga rozbudowy, modernizacji i instalacji windy celem udostępnienia osobom niepełnosprawnym pomieszczeń położonych na wyższych piętrach i w podpiwniczeniu.

Również całkowitej modernizacji i rozbudowy wymaga należący do GOK-u budynek klubu „Miniaturka”, który wyposażony jest w nieefektywne elektryczne ogrzewanie i nie jest dostosowany dla potrzeb osób niepełnosprawnych. Budynek „Miniaturki” pomimo złego stanu technicznego stanowi obecnie zaplecze dla wielu funkcjonujących struktur o charakterze kulturowym, jak Chór „Nowina”, klub seniora czy Gminnego Klubu Sportowego „Nowiny”. Modernizacji wymaga także struktura drogowa wraz z parkingami na terenie GOK-u jak również plac festynowy, który wymaga dobudowania funkcjonalnego amfiteatru, który zastąpiłby wystużoną przenośną scenę.

Istnieje potrzeba przeniesienia Gminnej Biblioteki Publicznej z budynku Urzędu Gminy do Gminnego Ośrodka Kultury. Rozbudowa GOK-u ma na celu wprowadzenie nowych funkcji społecznych, kulturalnych oraz edukacyjno-rekreacyjnych i gospodarczych. Po rozbudowie mieścić się będzie w nim m.in. biblioteka, sala wielofunkcyjna na około 150-200 osób ze sceną (możliwość podziału na mniejsze), miejsce pod prowadzenie baru/kawiarni, pomieszczenia dla stowarzyszeń i kół z obszaru gminy, pomieszczenia techniczne oraz biurowe. Dodatkowo cały budynek GOK-u powinien zostać wyposażony w instalacje wykorzystujące odnawialne źródła energii (OZE).

Infrastruktura służby zdrowia

Budynek Ośrodka Zdrowia w Nowinach wymaga głębokiej termomodernizacji. Do placówki należy również zakupić nowoczesny sprzęt i aparaturę medyczną, która pozwoli poszerzyć zakres obecnie świadczonych usług.



3 Szczegółowa analiza obszaru rewitalizacji

W wyniku diagnozy jako obszar do rewitalizacji (zidentyfikowano zjawiska kryzysowe w sferze społecznej oraz przynajmniej jednej ze sfer: gospodarczej i/lub środowiskowej i/lub przestrzenno-funkcjonalnej i/lub technicznej) wyznaczono osiedle Nowiny oraz znajdujący się obok teren zabytkowego parku i obszar na którym znajduje się Dom Pomocy Społecznej.

Uzasadnienie wskazania obszaru rewitalizacji:

Osiedle Nowiny stanowi serce i centrum gminy, o czym świadczy chociażby lokalizacja najważniejszych instytucji publicznych. To tu zlokalizowane są: Urząd Gminy, Samorządowy Zakład Podstawowej Opieki Zdrowotnej, Gminny Ośrodek Kultury „Perła”, Gminna Biblioteka Publiczna, Szkoła Podstawowa, Zespół Szkół Ponadpodstawowych, Przedszkole Samorządowe im. „PLUSZOWEGO MISIA”, Gminny Ośrodek Pomocy Społecznej (GOPS). Tu znajduje się największa atrakcja turystyczna gminy - Basen „Perła”. Jednocześnie w Nowinach mamy największą liczbę sprzeczności i konfliktów rozwojowych, które prowadzą do degradacji technicznej i kumulacji negatywnych zjawisk społeczno-gospodarczych. Obszar ten charakteryzuje się największymi na terenie gminy zjawiskami społecznymi, takimi jak bezrobocie, wysoka przestępczość czy ubóstwo. Rewitalizacją objęty zostanie obszar gdzie negatywne zjawiska, społeczne, środowiskowe, gospodarcze, przestrzenno – funkcjonalne oraz techniczne są największe.

Zidentyfikowane **problemy społeczne**:

- Największa ilość rodzin – 163, która w 2015r. skorzystała z pomocy GOPS zamieszkiwała teren miejscowości Nowiny. Podobnie było w roku 2014 – 157 rodzin i 2013 - 169 rodzin.
- 40 dzieci tj. 33,6% wszystkich dzieci, które w 2015r. korzystały z pomocy w zakresie dożywiania zamieszkiwały miejscowość Nowiny (1 miejsce w gminie). W roku 2014 było to 51 dzieci, zaś w 2013 - 71 dzieci.
- 17 mieszkańców Nowin, tj. 38,6% ogółu korzystających – pobierało w 2015r. zasiłek stały (1 miejsce w gminie). Podobnie było w roku 2014 – 19 osób oraz 2013 – 15 osób.
- Ponad połowa osób pobierających zasiłek okresowy w 2015r. zamieszkiwała teren miejscowości Nowiny – 71 osób (tj. 51,1% ogółu pobierających ten zasiłek). Względem roku 2013 nastąpił wzrost liczby rodzin korzystających z tej formy pomocy o 19 osób.
- Najwięcej osób, które w 2015 roku pobierało zasiłek celowy zamieszkiwało Nowiny – 75 osób (tj. 42,6% ogółu korzystających).
- Wsparciem z powodu bezrobocia zostało objętych w 2015r. 108 rodzin z Nowin (48% ogółu); w roku 2014 liczba rodzin wynosiła 113, a w 2013 - 123 rodziny (1 miejsce w gminie).
- Wzrosła liczba rodzin zamieszkujących miejscowość Nowiny pobierająca zasiłek z tytułu ubóstwa (88 rodzin w 2015r. wzrost o 7 względem 2013r.)
- Wzrosła również względem roku 2013 liczba rodzin, która skorzystała z zasiłków z tytułu niepełnosprawności. W roku 2013 z tego powodu wsparciem objęto 31 rodzin, zaś w roku 2015 – 38 rodzin (tj. 40,9% ogółu korzystających).
- Aż o 15 rodzin wzrosła liczba korzystających z pomocy Ośrodka z tytułu długotrwałej lub ciężkiej choroby. 37,2% ogółu rodzin korzystających zamieszkuje miejscowość Nowiny (1 miejsce w gminie).
- 33 rodziny w 2015 r (tj. 55% ogółu korzystających) otrzymało wsparcie ze świadczeń pomocy społecznej w zakresie zasiłku z tytułu bezradności w sprawach opiekuńczo-wychowawczych.
- 6 rodzin w 2015r. z terenu miejscowości zostało objętych pomocą z powodu alkoholizmu.
- 94 osoby na koniec 2015r. było zarejestrowane w Powiatowym Urzędzie Pracy w Kielcach jako osoby bezrobotne (1 miejsce w gminie, 28,5% ogółu zarejestrowanych w gminie).

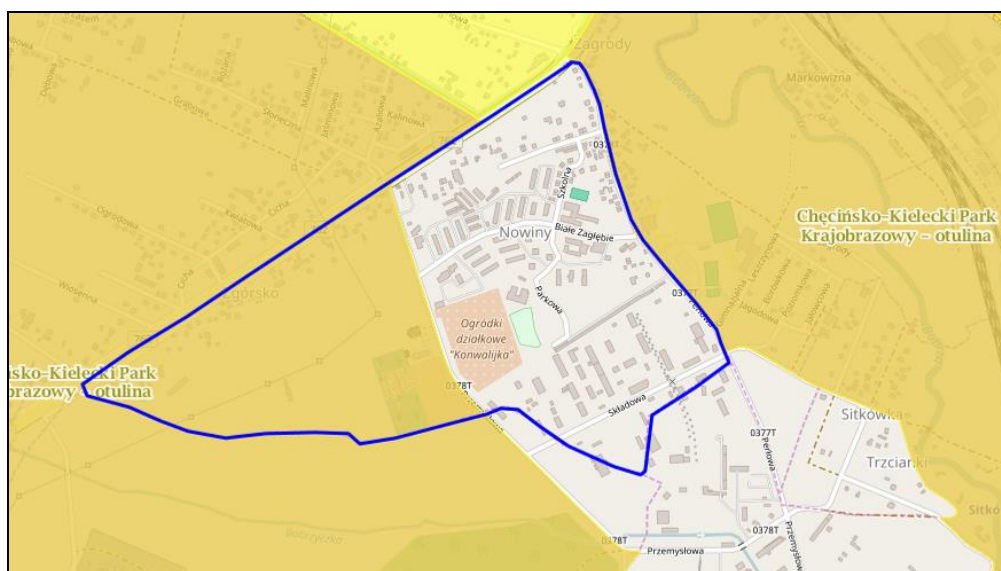


- Towarzystwo Wędkarskie „Nowiny”,
- Stowarzyszenie Telewizja Kablowa Nowiny,
- Stowarzyszenie Przyjaciół Publicznego Gimnazjum w Nowinach,
- Stowarzyszenie Komputerowej Sieci Lokalnej „Pol-Net” w Nowinach,
- Stowarzyszenie Wspierania Rozwoju Internetu „Nowiny.net”,
- Stowarzyszenie Przyjaciół Gminy Sitkówka-Nowiny,
- Gminny Klub Sportowy „Nowiny”,
- Uczniowski Klub Sportowy UKS Futsal – Nowiny przy Zespole Szkół Ponadgimnazjalnych w Nowinach,
- Świątokrzyskie Towarzystwo Motorowe Moto-Max.

Na terenie Nowin zlokalizowane są instytucje kultury tj. Gminny Ośrodek Kultury „Perła” oraz Gminna Biblioteka Publiczna.

- W miejscowości Nowiny pozostało jeszcze do utylizacji 156,67 kg azbestu.
- Miejscowość skupia największą liczbę mieszkańców co ma przełożenie na wytwarzanie substancji szkodliwych do powietrza m.in. emisję CO₂.

- Na terenie Nowin znajdują się fragmenty Chęcińsko-Kieleckiego Obszaru Chronionego Krajobrazu oraz fragment Chęcińsko-Kieleckiego Parku Krajobrazowego – otulina.



Mapa nr 4 Obszary chronione na terenie Osiedla Nowiny

¹⁰ Mieszkańców ubyło jedynie w 2 miejscowościach tj. w Sitkówce i właśnie w Nowinach.

Potencjały w obszarze gospodarczym:

- 208 firm tj. 29,8% ogółu jednostek gospodarczych znajduje się na obszarze osiedla Nowiny (2 miejsce w gminie).
- Co roku na terenie Nowin rejestrowanych jest ponad 10 nowych podmiotów.
- Na terenie Nowin znajdują się obszary poprzemysłowe, które należy dobroić i nadać im nowych funkcji.

Zidentyfikowane problemy w sferze funkcjonalno-przestrzennej:

- Istnieje potrzeba:
 - ✓ rozbudowy oferty kulturalnej na terenie miejscowości,
 - ✓ zwiększenia zakresu świadczenia usług zdrowotnych,
 - ✓ modernizacji dróg przebiegających przez teren miejscowości oraz budowy na niektórych z nich infrastruktury towarzyszącej np. oświetlenie, chodniki, ciągi rowerowe, itp.
 - ✓ zagospodarowanie terenu po przedszkolu naprzeciwko basenu,
 - ✓ przeniesienia Gminnej Biblioteki Publicznej do GOK-u,
 - ✓ uporządkowania terenu wokół GOK-u,
 - ✓ modernizacja infrastruktury sportowej na obszarze rewitalizacji,
 - ✓ zwiększenie poziomu bezpieczeństwa poprzez montaż monitoringu.



Zdjęcie 15 Obszar wokół basenu Perła, który wymaga uporządkowania w sferze funkcjonalno-przestrzennej



Zdjęcie 16 Teren po przedszkolu naprzeciwko Ośrodka Zdrowia, który wymaga uporządkowania w sferze funkcjonalno-przestrzennej



Źródło dla obu zdjęć: GRACZKOWSKI DOTACJE Sp. z o.o. maj 2016



Zidentyfikowane problemy w sferze technicznej:

Istnieje potrzeba:

- rozbudowy i modernizacji Gminnego Ośrodka Kultury „Perła”,
- modernizacji (termomodernizacji) Samorządowego Zakładu Podstawowej Opieki Zdrowotnej,
- modernizacji i rozbudowy budynku klubu „Miniaturka”,
- modernizacja (termomodernizacja) obiektów oświatowych znajdujących się na obszarze miejscowości m.in. Szkoły Podstawowej (wymiana stolarki okiennej, docieplenie dachu i wymiana pokrycia),
- rozbudowy Przedszkola Samorządowego.

Zdjęcie 17 Rozbudowa przedszkola w Nowinach – zadanie inwestycyjne w obszarze technicznym



Źródło: GRACZKOWSKI DOTACJE Sp. z o.o. maj 2016

4 Zasięg przestrzenny obszaru/obszarów rewitalizacyjnych

Obszar rewitalizacji został wyznaczony w oparciu o pogłębioną diagnozę czynników i zjawisk kryzysowych występujących na obszarze gminy Sitkówka-Nowiny. W ramach procesu delimitacji szczególnej analizie poddano występowanie negatywnych zjawisk społecznych (w szczególności bezrobocia, ubóstwa, przestępczości, niskiego poziomu edukacji lub kapitału społecznego, niewystarczającego poziomu uczestnictwa w życiu publicznym i kulturalnym) na terenie poszczególnych jednostek terytorialnych. Obszary które zostały wytypowane do programu rewitalizacji charakteryzują się występowaniem największej ilości negatywnych zjawisk społecznych oraz negatywnych zjawisk w co najmniej jednej z następujących sfer:

- gospodarczej (w szczególności w zakresie niskiego stopnia przedsiębiorczości, słabej kondycji lokalnych przedsiębiorstw),
- środowiskowej (w szczególności w zakresie przekroczenia standardów jakości środowiska, obecności odpadów stwarzających zagrożenie dla życia, zdrowia, ludzi bądź stanu środowiska),
- przestrzenno-funkcjonalnej (w szczególności w zakresie niewystarczającego wyposażenia w infrastrukturę techniczną i społeczną, braku dostępu do podstawowych usług lub ich niskiej jakości, niedostosowania rozwiązań urbanistycznych do zmieniających się funkcji obszaru, niskiego poziomu obsługi komunikacyjnej, deficytu lub niskiej jakości terenów publicznych),
- technicznej (w szczególności w zakresie degradacji stanu technicznego obiektów budowlanych, w tym o przeznaczeniu mieszkaniowym oraz braku funkcjonowania rozwiązań technicznych umożliwiających efektywne korzystanie z obiektów budowlanych, w szczególności w zakresie energooszczędności i ochrony środowiska).

Obszar rewitalizacji obejmuje 140,4 ha co stanowi 3,05 % powierzchni gminy i zamieszkiwany jest przez 1860 osób (tj. 24,5% mieszkańców gminy). Obszar ten spełnia kryteria jakie zostały określone zarówno w Ustawie z dnia 9 października 2015 r. o rewitalizacji, jak również w Wytycznych Ministra Infrastruktury i Rozwoju w zakresie rewitalizacji w programach operacyjnych na lata 2014–2020 „Program rewitalizacji łącznie nie obejmuje więcej niż **20%** powierzchni gminy i dotyczy liczby ludności nie większej niż **30%** jej mieszkańców”.

Osiedle Nowiny zamieszkuje (stan na dzień 31.12.2015r.) 2277 mieszkańców co stanowi 30,02% ogółu mieszkańców gminy.

Tabela 34 Delimitacja obszaru rewitalizacji ze względu na limit liczby mieszkańców

miejscowość		2015	Mieszkańcy obszaru objętego rewitalizacją
1.	Bolechowice	575	
2.	Kowala	867	
3.	Kowala Mała	138	
4.	Szewce	689	
5.	Zawada	172	
6.	Wola Murowana	438	
7.	Zgórsko	1439	
8.	Zagrody	431	
9.	Nowiny	2277	1860



10.	Trzcianki	255	
11.	Słowik	105	
12.	Sitkówka	200	
		7586	1860
	Max 30%	2276	

Źródło: opracowanie własne

Rewitalizacją zostaną objęte ulice:

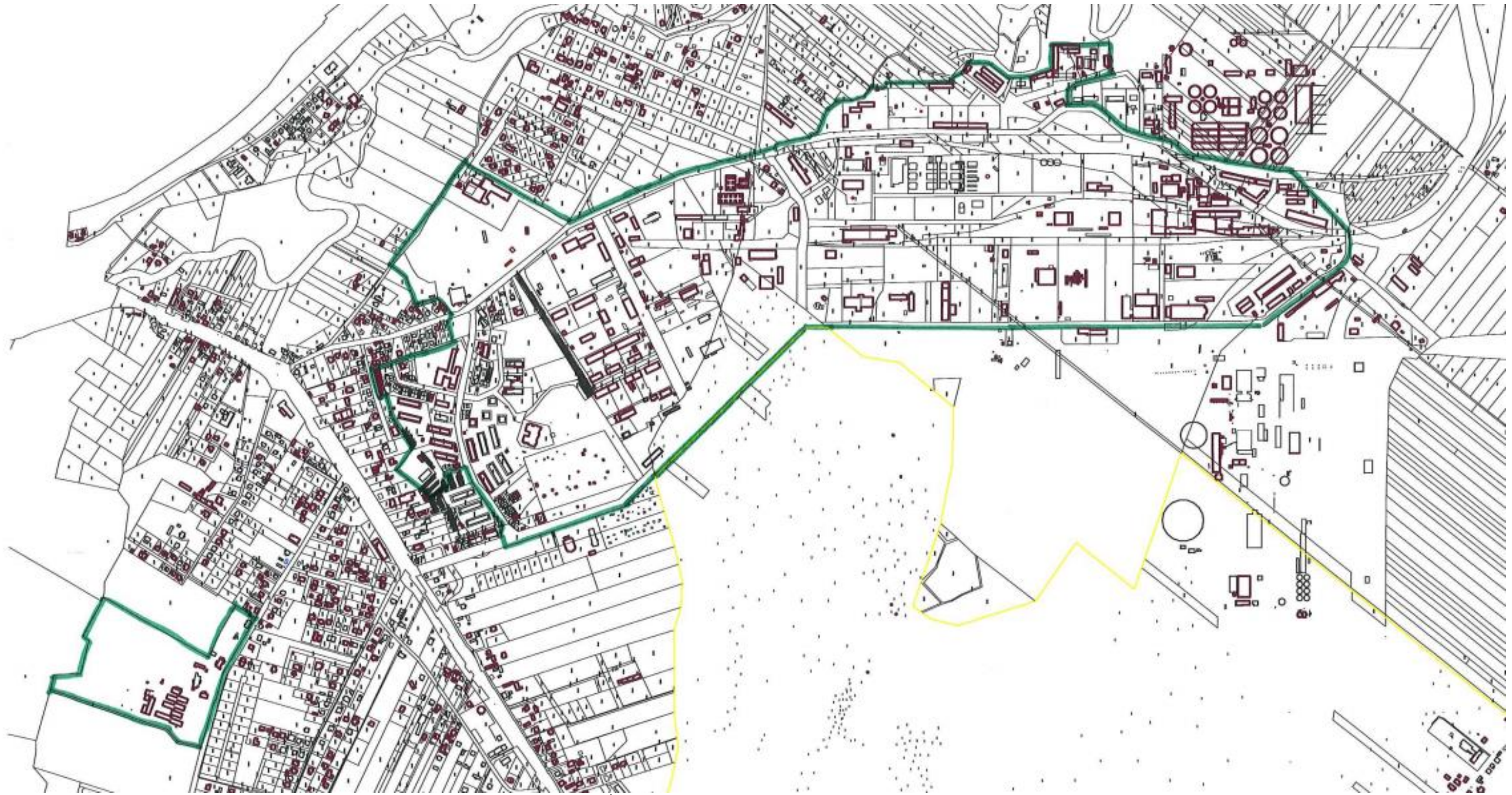
Miejscowość	Ulica	m. stałe	m. czasowe	K	M	Osoby zamieszkujące teren rewitalizacji
Nowiny	Białe Zagłębie	1420	40	776	684	1045
	Parkowa	316	7	173	150	323
	Perłowa	22	105	65	62	129
	Przemysłowa	12	0	5	7	12
	Szkolna	345	8	185	168	351
				RAZEM		1860

Razem: 1860 osób tj. 24,5% mieszkańców gminy.

Jako obszar rewitalizacji wyznaczono również teren na którym znajduje się budynek Domu Opieki Społecznej oraz teren przyległy do budynku w Zgórsku. Obszar ten postanowiono włączyć do programu rewitalizacji ponieważ inwestycje na nim realizowane zmierzające do zwiększenia świadczonych tam usług społecznych mają istotne znaczenie dla całego obszaru gminy jak również mieszkańców obszaru rewitalizacji.



Mapa 9 Obszar rewitalizacji – Osiedle Nowiny oraz obszar w Zgórsku



Źródło: Urząd Gminy Sitkówka - Nowiny

— obszar rewitalizacji



5 Wizja obszaru po przeprowadzeniu rewitalizacji (planowany efekt rewitalizacji)

Wizja stanowi obraz pożądanego stanu, jaki społeczność lokalna chce osiągnąć na koniec wdrażania Programu Rewitalizacji Gminy Sitkówka-Nowiny na lata 2016-2023. Odpowiada na pytania:

- Co chcemy osiągnąć?
- Jaką sytuację chcemy mieć?

Wizja wskazuje zasadniczy kierunek działania jaki stoi przed Gminą Sitkówka-Nowiny. Wizja jest również zobrazowaniem pożądanego przyszłości, która z założenia motywuje jej twórców i adresatów do działań na rzecz jej realizacji.

Wizję wyprowadzenia obszarów zdegradowanych z sytuacji kryzysowej (planowany efekt rewitalizacji), sformułowano w następujący sposób:

Po zakończeniu rewitalizacji w 2023 r. wyznaczony obszar rewitalizacji, jest miejscem ożywionym zarówno społecznie jak i gospodarczo. Obszar ten stał się atrakcyjny pod względem zamieszkania, prowadzenia przedsiębiorczości, jak również turystyki - w oparciu o wykorzystanie lokalnych zasobów. Pojawiają się tutaj nowi mieszkańcy, inwestorzy i turyści. Na obszarze tym zostały złagodzone lub zlikwidowane obecnie występujące problemy społeczne, zwłaszcza dotyczące osób zagrożonych ubóstwem i wykluczeniem społecznym. Mieszkańcy mają łatwy dostęp do usług o charakterze społecznym, kulturalnym, zdrowotnym i rekreacyjnym. Obszar rewitalizacji zamieszkują aktywni i przedsiębiorczy ludzie podejmujący szereg inicjatyw na rzecz lokalnej społeczności. Gmina Sitkówka - Nowiny jest atrakcyjnym miejscem pod względem zamieszkania i inwestowania.

6 Cele rewitalizacji oraz odpowiadające zidentyfikowanym potrzebom rewitalizacyjnym kierunki działań mających na celu eliminację lub ograniczenie negatywnych zjawisk

W odpowiedzi na problemy zidentyfikowane na etapie diagnozy i konsultacji społecznych wyznaczono odpowiadające im cele rewitalizacji odnoszące się przede wszystkim do sfery społecznej. Poniżej sformułowane cele są pochodną wizji określającej stan końcowy procesu rewitalizacji w roku 2023. Do każdego z celów rewitalizacji przypisano konkretne kierunki działań. Stanowią one zestawienie najważniejszych grup działań pozwalających na osiągnięcie założonych celów. Wizja wyprowadzenia ze stanu kryzysowego będzie realizowana poprzez wdrożenie 5 celów szczegółowych:

1. Przeciwdziałanie negatywnym zjawiskom wykluczenia społecznego na obszarach rewitalizacji.
2. Wzrost aktywności społecznej i gospodarczej mieszkańców a także rozwój przedsiębiorczości.
3. Poprawa infrastruktury technicznej i bezpieczeństwa na obszarach rewitalizacji.
4. Poprawa dostępu do infrastruktury kulturalnej, zdrowotnej, rekreacyjno – turystycznej na obszarze rewitalizacji.
5. Ochrona środowiska naturalnego oraz zwiększenie wykorzystania odnawialnych źródeł energii na obszarach rewitalizacji.

Tabela 35 Kierunki działań

Cel 1 Przeciwdziałanie negatywnym zjawiskom wykluczenia społecznego na obszarach rewitalizacji.
<p>Kierunki działań:</p> <ul style="list-style-type: none"> • Aktywizacji i integracja osób i rodzin zagrożonych wykluczeniem społecznym z obszaru rewitalizacji • Aktywni Seniorzy - aktywizacja i integracja osób starszych z obszaru rewitalizacji • Zajęcia wyrównawcze i rozwijające w obszarze edukacji • Organizacja imprez kulturalnych na obszarze rewitalizacji • Rozwijanie zainteresowań dzieci i młodzieży z obszarów rewitalizacji • Wsparcie działalności Domu Opieki Społecznej w Zgórsku
Cel 2 Wzrost aktywności społecznej i gospodarczej mieszkańców a także rozwój przedsiębiorczości.
<p>Kierunki działań:</p> <ul style="list-style-type: none"> • Nowe tereny inwestycyjne w Gminie Sitkówka-Nowiny - szansą na rozwój gminy i regionu • Przebudowa bazaru w Nowinach • Wsparcie inwestycyjne MŚP na obszarze rewitalizacji
Cel 3 Poprawa infrastruktury technicznej i bezpieczeństwa na obszarach rewitalizacji.
<p>Kierunki działań:</p> <ul style="list-style-type: none"> • Poprawa infrastruktury drogowej na obszarze rewitalizacji • Montaż monitoringu na terenie Osiedla Nowiny • Wymiana (na bardziej ekologiczne) i budowa oświetlenia ulicznego
Cel 4 Poprawa dostępu do infrastruktury kulturalnej, zdrowotnej, rekreacyjno – turystycznej na obszarze rewitalizacji
<p>Kierunki działań:</p> <ul style="list-style-type: none"> • Zagospodarowanie skweru w centrum Nowin • Zagospodarowanie otoczenia i rozbudowa budynku Gminnego Ośrodka Kultury „Perła” w Nowinach przez nadanie mu nowych kompleksowych funkcji • Przebudowę i remont budynku klubu „Miniaturka” wraz z nadaniem mu funkcji amfiteatru oraz zagospodarowaniem terenów przyległych, w tym placu festynowego • Zwiększenie dostępu do edukacji przedszkolnej poprzez rozbudowę przedszkola im. Pluszowego Misia w Nowinach

<ul style="list-style-type: none">• Rozbudowa oraz doposażenie Ośrodka Zdrowia• Zwiększenie dostępu do wysokiej jakości usług zdrowotnych poprzez wprowadzenie skoordynowanej opieki nad pacjentem oraz działań profilaktycznych.• Rozbudowa i modernizacja komunalnej infrastruktury technicznej• Doposażenie placówek oświatowych z obszaru rewitalizacji• Przebudowa boisk i bieżni przy stadionie w Nowinach• Wsparcie działalności Domu Opieki Społecznej w Zgórsku
Cel 5 Ochrona środowiska naturalnego oraz zwiększenie wykorzystania odnawialnych źródeł energii na obszarach rewitalizacji.
<p>Kierunki działań:</p> <ul style="list-style-type: none">• Termomodernizacja Szkoły Podstawowej w Nowinach .• Wymiana (na bardziej ekologiczne) i budowa oświetlenia ulicznego• EWE i OZE na budynkach prywatnych.• Edukacja ekologiczna.• Demontaż i bezpieczne usuwanie wyrobów zawierających azbest z obszaru rewitalizacji.• Budowa ścieżek rowerowych na terenie rewitalizacji.

Źródło: opracowanie własne

7 Lista planowanych, podstawowych projektów i przedsięwzięć rewitalizacyjnych

Poniżej przedstawiamy wykaz przedsięwzięć planowanych do realizacji w ramach procesu rewitalizacji.

	Podstawowa	Uzupełniająca	Razem
Liczba projektów rewitalizacyjnych	21	8	29
Szacunkowa wartość projektów rewitalizacyjnych	37 262 000 zł	6 563 581 zł	43 825 581,17 zł

PODSTAWOWA LISTA PRZEDSIĘWZIĘĆ REWITALIZACYJNYCH		
L.p.	Sfera wraz z nazwą projektu	Szacunkowa wartość
Projekty rewitalizacyjne w sferze społecznej		4 032 000 zł
1.	Aktywizacji i integracja osób i rodzin zagrożonych wykluczeniem społecznym z obszaru rewitalizacji	360 000 zł
2.	Aktywni Seniorzy - aktywizacja i integracja osób starszych z obszaru rewitalizacji	192 000 zł
3.	Zajęcia wyrównawcze i rozwijające w obszarze edukacji	1 920 000 zł
4.	Organizacja imprez kulturalnych na obszarze rewitalizacji	640 000 zł
5.	Rozwijanie zainteresowań dzieci i młodzieży z obszarów rewitalizacji	520 000 zł
6.	Wsparcie działalności Domu Opieki Społecznej w Zgórsku	400 000 zł
Projekty rewitalizacyjne w sferze gospodarczej		10 100 000 zł
7.	Nowe tereny inwestycyjne w Gminie Sitkówka-Nowiny - szansą na rozwój gminy i regionu	9 100 000 zł
8.	Przebudowa bazaru w Nowinach	1 000 000,00
Projekty rewitalizacyjne w sferze środowiskowej		300 000 zł
9.	Wymiana (na bardziej ekologiczne) i budowa oświetlenia ulicznego	300 000 zł
Projekty rewitalizacyjne w sferze funkcjonalno-przestrzennej		22 530 000,00
10.	Zagospodarowanie skweru w centrum Nowin	1 000 000,00
11.	Poprawa infrastruktury drogowej na obszarze rewitalizacji	2 100 000 zł
12.	Zagospodarowanie otoczenia i rozbudowa budynku Gminnego Ośrodka Kultury „Perła” w Nowinach przez nadanie mu nowych kompleksowych funkcji	12 000 000,00
13.	Przebudowę i remont budynku klubu „Miniaturka” wraz z nadaniem mu funkcji amfiteatru oraz zagospodarowaniem terenów przyległych, w tym placu festynowego	3 000 000,00
14.	Zwiększenie dostępu do edukacji przedszkolnej poprzez rozbudowę przedszkola im. Pluszowego Misia w Nowinach	1 040 000,00
15.	Rozbudowa oraz doposażenie Ośrodka Zdrowia w Nowinach	400 000 zł
16.	Zwiększenie dostępu do wysokiej jakości usług zdrowotnych poprzez wprowadzenie skoordynowanej opieki nad pacjentem oraz działań profilaktycznych.	240 000 zł
17.	Doposażenie placówek oświatowych z obszaru rewitalizacji	300 000,00
18.	Przebudowa boisk i bieżni przy stadionie w Nowinach	2 250 000,00
19.	Zachowanie dziedzictwa kulturowego na obszarze rewitalizacji	200 000 zł

Projekty rewitalizacyjne w sferze technicznej		300 000 zł
20.	Termomodernizacja Szkoły Podstawowej w Nowinach	200 000 zł
21.	Modernizacja schroniska młodzieżowego	100 000 zł

37 262 000 zł

Projekty rewitalizacyjne w sferze społecznej

1 Nazwa projektu	Projekt rewitalizacyjny nr 1 Aktywizacji i integracja osób i rodzin zagrożonych wykluczeniem społecznym z obszaru rewitalizacji
2 Wskazanie podmiotów realizujących projekt	<ul style="list-style-type: none"> Gminny Ośrodek Pomocy Społecznej, Gmina Sitkówka-Nowiny, Gminny Ośrodek Kultury „Perła”, Samorządowy Zakład Podstawowej Opieki Zdrowotnej w Nowinach, Zespół Szkół Ponadpodstawowych w Nowinach, Szkoła Podstawowa w Nowinach Przedszkole Samorządowe im. Pluszowego Misia, PCPR w Kielcach, PUP w Kielcach, Gminna Komisja Rozwiązywania Problemów Alkoholowych, Rada Osiedla, Organizacje pozarządowe działające na obszarze gminy, Podmioty prywatne.
3 Zakres realizowanych zadań	<p>Zadanie 1 Organizacja prac społecznie użytecznych</p> <p>Zadanie 2 Organizacja spotkań integracyjno – motywacyjnych dla rodzin i osób zagrożonych wykluczeniem społecznym (np. pikniki rodzinne).</p> <p>Zadanie 2 Organizowanie szkoleń, kursów i innych inicjatyw podnoszących kwalifikacje umożliwiające funkcjonowanie na rynku pracy i zapobiegające wykluczeniu społecznemu</p> <p>Zadanie 3 Realizacja programów profilaktycznych (antyalkoholowych, antynarkotykowych itp.)</p> <p>Zadanie 4 Aktywne formy przeciwdziałania bezrobociu (staże, zatrudnienie subsydiowane itp.)</p> <p>Zadanie 5 Utworzenie Dom Dziennego Pobytu – Senior Wigor</p>
4 Lokalizacja (miejsce przeprowadzenia danego projektu)	Nowiny, Białe Zagłębie
5 Szacowana wartość	360 000,00 zł
6 Prognozowane rezultaty wraz ze sposobem ich oceny i zmierzenia w odniesieniu do celów rewitalizacji	<p>Rezultaty wśród osób/rodzin zagrożonych wykluczeniem społecznym:</p> <ul style="list-style-type: none"> liczba osób objętych wsparciem – 15 osób (rodzin) rocznie zwiększenie wiary w siebie i własne możliwości zwiększenie poziomu integracji i podniesienie poziomu aktywizacji zawodowej. poszerzenie wiedzy i umiejętności umożliwiającej wejścia/powrót na rynek pracy liczba osób aktywnie poszukujących pracy – 7/rocznie <p>Sposób pomiaru rezultatów:</p>

Program Rewitalizacji Gminy Sitkówka-Nowiny na lata 2016-2023

	<ul style="list-style-type: none"> • lista obecności, • dokumentacja fotograficzna, • zaświadczenia/potwierdzenia zdobytych umiejętności
1 Nazwa projektu	Projekt rewitalizacyjny nr 2 Aktywni Seniorzy - aktywizacja i integracja osób starszych z obszaru rewitalizacji
2 Wskazanie podmiotów realizujących projekt	<ul style="list-style-type: none"> • Gminny Ośrodek Pomocy Społecznej, • Gmina Sitkówka-Nowiny, • Gminny Ośrodek Kultury „Perła”, • Samorządowy Zakład Podstawowej Opieki Zdrowotnej w Nowinach, • Zespół Szkół Ponadpodstawowych w Nowinach, • Szkoła Podstawowa w Nowinach • Przedszkole Samorządowe im. Pluszowego Misia, • Rada Osiedla, • Organizacje pozarządowe działające na obszarze gminy, • Podmioty prywatne.
3 Zakres realizowanych zadań	<p>Zadanie 1 Powstanie Klubu Seniora.</p> <p>Zadanie 2 Organizacja cyklicznych spotkań (m.in. dzień seniora, dzień babci, dzień dziadka, dzień kobiet itp.)</p> <p>Zadanie 3 Organizacja spotkań/seminariów z zakresu edukacji ekonomicznej, zdrowotnej skierowany do osób 60+ (spotkania z kardiologiem, diabetologiem itp.)</p> <p>Zadanie 4 Organizacja warsztatów z podstawy obsługi komputera.</p> <p>Zadanie 5 Rozwijanie zainteresowań i pasji SENIORÓW (rajdy, wyjazdy itp.)</p>
4 Lokalizacja (miejsce przeprowadzenia danego projektu)	Nowiny ul. Perłowa 1
5 Szacowana wartość	192 000 zł
6 Prognozowane rezultaty wraz ze sposobem ich oceny i zmierzenia w odniesieniu do celów rewitalizacji	<p>Rezultaty wśród osób 60+:</p> <ul style="list-style-type: none"> • Powstanie 1 Klubu SENIORA • organizacja co najmniej 8 spotkań w ciągu roku • organizacja co najmniej 4 spotkań/seminariów z zakresu edukacji ekonomicznej • organizacja co roku warsztatów dla 10 osób (40 godz.) z zasad obsługi komputera • przeciwdziałanie e-wykluczeniu osób starszych • zwiększenie poziomu integracji społecznej • upowszechnienie wiedzy o zasadach funkcjonowania rynku finansowego, kształtowanie postaw sprzyjających jego stabilności i rozwojowi systemu finansowego, • kształtowanie postaw sprzyjających przedsiębiorczości, • zwiększenie wiedzy nt. zdrowego trybu życia • popularyzowanie wiedzy na temat dziedzictwa ekonomicznego i historii pieniądza, • promowanie nowoczesnych postaw wpływających na kształtowanie kapitału społecznego związanego z rozwojem gospodarczym. <p>Sposób pomiaru rezultatów:</p>

Program Rewitalizacji Gminy Sitkówka-Nowiny na lata 2016-2023

	<ul style="list-style-type: none"> • lista obecności, • dokumentacja fotograficzna.
--	---

1 Nazwa projektu	Projekt rewitalizacyjny nr 3 Zajęcia wyrównawcze i rozwijające w obszarze edukacji
2 Wskazanie podmiotów realizujących projekt	<ul style="list-style-type: none"> • Gminny Ośrodek Pomocy Społecznej, • Gmina Sitkówka-Nowiny, • Gminny Ośrodek Kultury „Perła”, • Samorządowy Zakład Podstawowej Opieki Zdrowotnej w Nowinach, • Zespół Szkół Ponadpodstawowych w Nowinach, • Szkoła Podstawowa w Nowinach • Przedszkole Samorządowe im. Pluszowego Misia, • PUP w Kielcach, • Rada Osiedla, • Organizacje pozarządowe działające na obszarze gminy, • Podmioty prywatne.
3 Zakres realizowanych zadań	<p>Organizacja zajęć dodatkowych pozalekcyjnych będzie polegała na rozwoju nauczania opartego na eksperymencie i narzędziach TIK poprzez doposażenie pracowni szkolnych w pomoce dydaktyczne oraz realizację zajęć:</p> <ol style="list-style-type: none"> 1 Kompetencje językowe i informatyczne na rynku pracy 2 Zwiększenie umiejętności uczenia się i poznanie własnych potrzeb przez uczniów (m.in. indywidualne doradztwo zawodowo-edukacyjne), 3 Zajęcia eksperymentalne ukierunkowane na rozwój nauczania matematyki, przyrody, fizyki, chemii itp. 4. Zajęcia sportowe służące wzmocnieniu sprawności fizycznej uczniów. 5. Dodatkowe zajęcia dla dzieci w wieku przedszkolnym (język angielski, zajęcia taneczne, muzyczne, wyjazdy, zajęcia na basenie itp.) 5. Zajęcia dodatkowe oraz kursy dla uczniów Zespołu Szkół Ponadpodstawowych 6 Kurs e-Nauczyciel dla kadry nauczycielskiej mający na celu poniesienie umiejętności posługiwania się narzędziami TIK. <p>W szkole należy wprowadzić nowoczesne formy nauczania m.in. e-learning oraz zwiększyć wykorzystanie nowoczesnych technologii informacyjno-komunikacyjnych (TIK) w procesie nauczania. Należy przygotować spójny i bogaty program nauczania, który będzie wykorzystywał komputery (i inne urządzenia, takie jak tablice interaktywne, kamery cyfrowe) jako narzędzia edukacji.</p>
4 Lokalizacja (miejsce przeprowadzenia danego projektu)	Nowiny ul. Gimnazjalna 1 ul. Parkowa 11 Białe Zagłębie 21
5 Szacowana wartość	1 920 000 zł
6 Prognozowane rezultaty wraz ze sposobem ich oceny i zmierzenia w odniesieniu do celów rewitalizacji	<p>Każdy uczeń szkoły podstawowej będzie miał możliwość – w ramach projektu - uczestnictwa w kilku typach wsparcia zgodnie ze ścieżką edukacyjną na którą składają się zajęcia dodatkowe:</p> <ul style="list-style-type: none"> • z j. angielskiego/niemieckiego • warsztaty „Uczę się kreatywnie”, • indywidualne doradztwo edukacyjno - zawodowe,

	<ul style="list-style-type: none"> • z matematyki metodą eksperymentu, • zajęcia przyrodnicze (m.in. w zrewitalizowanym parku) • zajęcia sportowe (m.in. zajęcia na basenie) • zajęcia z fizyki, chemii, geografii • wyjazdów edukacyjnych <p>Dla nauczycieli zorganizowany zostanie kurs „e-Nauczyciel”.</p> <p>W wyniku w/w działań nastąpi podniesienie kompetencji kluczowych oraz rozwój nauczania opartego o eksperyment i narzędzia TIK wśród uczniów z obszaru rewitalizacji oraz uzupełnienie kwalifikacji zawodowych nauczycieli w zakresie stosowania technologii informacyjno-komunikacyjnych na lekcjach.</p> <p>Dzieci w wieku przedszkolnym będą mogły brać udział m.in. w następujących zajęciach</p> <ul style="list-style-type: none"> • rytmicznych • języka angielskiego • plastycznych • logopedii • zajęciach na basenie <p>Uczniowie Zespołu Szkół Ponadpodstawowych będą brali udział w dodatkowych kursach doszkalających (zawodowych).</p> <p>Sposoby pomiaru rezultatów projektów:</p> <ul style="list-style-type: none"> • dziennik zajęć dodatkowych, • dokumentacja fotograficzna, • ankiety.
--	--

1 Nazwa projektu	Projekt rewitalizacyjny nr 4 Organizacja imprez kulturalnych na obszarze rewitalizacji
2 Wskazanie podmiotów realizujących projekt	<ul style="list-style-type: none"> • Gmina Sitkówka-Nowiny, • Gminny Ośrodek Kultury „Perła”, • Samorządowy Zakład Podstawowej Opieki Zdrowotnej w Nowinach, • Zespół Szkół Ponadpodstawowych w Nowinach, • Szkoła Podstawowa w Nowinach • Przedszkole Samorządowe im. Pluszowego Misia, • Rada Osiedla, • Organizacje pozarządowe działające na obszarze gminy, • Podmioty prywatne.
3 Zakres realizowanych zadań	<p>Zakłada się realizację szeregu imprez kulturalnych na obszarze rewitalizacji – będą to m.in.:</p> <ol style="list-style-type: none"> 1. OBCHODY ŚWIĘTA KONSTYTUCJI 3 MAJA 2. GMINNE DOŻYNKI 3. OBCHODY NARODOWEGO ŚWIĘTA NIEPODLEGŁOŚCI 4. SYLWESTER POD GWIAZDAMI 5. KONCERTY OKOLICZNOŚCIOWE 5. WYSTAWY MALARSKIE, FOTOGRAFII
4 Lokalizacja (miejsce przeprowadzenia)	Nowiny

Program Rewitalizacji Gminy Sitkówka-Nowiny na lata 2016-2023

danego projektu)	
5 Szacowana wartość	640 0000 zł
6 Prognozowane rezultaty wraz ze sposobem ich oceny i zmierzenia w odniesieniu do celów rewitalizacji	<p>Rezultaty:</p> <ul style="list-style-type: none"> • Zorganizowanie minimum 6 imprez rocznie na obszarze rewitalizacji. • Wzrost liczby odwiedzających gminę turystów/kuracjuszy. • Zwiększenie dochodów firm i gospodarstw agroturystycznych działających na obszarze rewitalizacji. • Zwiększenie oferty kulturalnej w gminie. <p>Sposób pomiaru:</p> <ul style="list-style-type: none"> • dokumentacja fotograficzna, • strona internetowa gminy i GOK.

1 Nazwa projektu	Projekt rewitalizacyjny nr 5 Rozwijanie zainteresowań dzieci i młodzieży
2 Wskazanie podmiotów realizujących projekt	<ul style="list-style-type: none"> • Gmina Sitkówka-Nowiny, • Gminny Ośrodek Kultury „Perła”, • Zespół Szkół Ponadpodstawowych w Nowinach, • Szkoła Podstawowa w Nowinach • Przedszkole Samorządowe im. Pluszowego Misia, • Rada Osiedla, • Organizacje pozarządowe działające na obszarze gminy, • Podmioty prywatne.
3 Zakres realizowanych zadań	<p>Zadanie 1: Zajęcia muzyczne dla dzieci i młodzieży w wieku szkolnym</p> <p>Zadanie 2: Zajęcia kreatywne (plastyczne, techniczne)</p> <p>Zadanie 3: Zajęcia ruchowe i taneczne dla dzieci w wieku szkolnym</p> <p>Zadanie 4 Organizacja wystaw malarstwa, fotografii, rękodzieła</p> <p>Zadanie 5 Organizacja spotkań czytelniczych przez gminną Bibliotekę Publiczną</p> <p>Zadanie 6 Organizacja zajęć muzyczno – tanecznych dla dzieci w wieku przedszkolnym</p>
4 Lokalizacja (miejsce przeprowadzenia danego projektu)	Nowiny ul. Perłowa 1
5 Szacowana wartość	520 000 zł
6 Prognozowane rezultaty wraz ze sposobem ich oceny i zmierzenia w odniesieniu do celów rewitalizacji	<p>Zadanie 1: Realizacja projektu umożliwi dzieciom i młodzieży w wieku szkolnym udział w nieodpłatnych zajęciach muzycznych prowadzonych przez wykwalifikowaną kadrę.</p> <p>Rezultaty:</p> <ul style="list-style-type: none"> - ilość dzieci i młodzieży biorącej udział w projekcie: 15 dzieci * 8 lat = 120 dzieci, - ilość godzin zajęć odbywających się w ramach projektu: 40 h * 8 lat = 320h <p>Zadanie 2: Realizacja projektu umożliwi dzieciom i młodzieży w wieku szkolnym udział w nieodpłatnych zajęciach plastycznych.</p> <p>Rezultaty:</p> <ul style="list-style-type: none"> - ilość dzieci i młodzieży biorącej udział w projekcie: 10 dzieci* 8 lat = 80 dzieci, - ilość godzin zajęć odbywających się w ramach projektu: 40 h * 8 lat =

	<p>320h</p> <ul style="list-style-type: none"> - udział społeczności lokalnej w wydarzeniach kulturalnych organizowanych w ramach zajęć muzycznych. <p>Zadanie 3: Realizacja projektu umożliwi dzieciom i młodzieży w wieku szkolnym udział w nieodpłatnych zajęciach.</p> <p>Rezultaty:</p> <ul style="list-style-type: none"> - ilość dzieci i młodzieży biorącej udział w projekcie: 15 dzieci * 8 lat = 120 dzieci, - ilość godzin zajęć odbywających się w ramach projektu: 40 h * 8 lat = 320h <p>Zadanie 4: W ramach zadania w ciągu roku zostanie zorganizowanych min. 4 wystawy.</p> <p>Rezultaty:</p> <ul style="list-style-type: none"> - ilość zorganizowanych wystaw - 4 - ilość uczestników: 1000 osób * 4 wystawy rocznie * 8 lat = 32000. <p>Zadanie 5 W ramach zadania Biblioteka będzie organizowała wieczorki poetyckie, czytanie nocą, zajęcia biblioteczne itp.</p> <p>Rezultat:</p> <ul style="list-style-type: none"> - ilość zorganizowanych spotkań – 8 spotkań * 8 lat = 64 - liczba uczestników 50 osób * 64 = 3200 <p>Zadanie 6 W ramach projektu dzieci w wieku przedszkolnym będą brały nieodpłatnie udział w zajęciach muzyczno – tanecznych.</p> <p>Rezultaty:</p> <ul style="list-style-type: none"> - ilość dzieci i młodzieży biorącej udział w projekcie: 15 dzieci * 8 lat = 120 dzieci, - ilość godzin zajęć odbywających się w ramach projektu: 40 h * 8 lat = 320h <p>Wszystkie warsztaty prowadzone będą przez wykwalifikowaną kadrę. Oferta zajęć kierowana jest także do dzieci o niskim statusie społeczno - ekonomicznym, które mają ograniczony dostęp do nieodpłatnych zajęć pozaszkolnych. Zajęcia muzyczne, plastyczne czy taneczne stanowią ważny element kształtowania nawyku spędzania wolnego czasu w sposób twórczy i aktywizowania młodzieży do czynnego udziału w działalności lokalnej społeczności. Działania wpłyną na społeczne ożywienie obszaru rewitalizacji angażując społeczność lokalną oraz instytucje kulturowe i oświatowe. Znaczącym rezultatem projektu będzie również nawiązanie współpracy z najbliższym środowiskiem/ otoczeniem. Zwiększenie oferty zajęć będzie możliwe dzięki rozbudowie/ modernizacji GOK.</p> <p>Sposób pomiaru rezultatów:</p> <ul style="list-style-type: none"> • dokumentacja zdjęciowa, • listy obecności, • Sprawozdanie z działalności GOK.
--	---

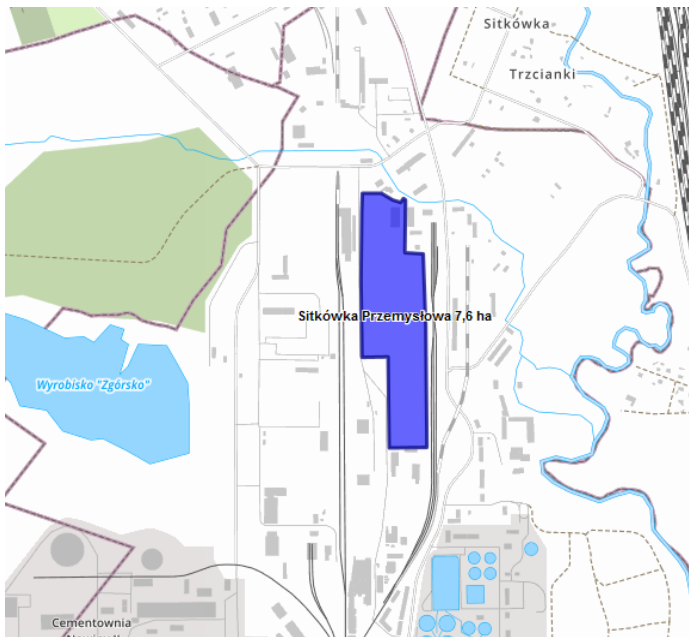
1 Nazwa projektu	Projekt rewitalizacyjny nr 6 Wsparcie działalności Domu Opieki Społecznej w Zgórsku
2 Wskazanie	<ul style="list-style-type: none"> • Gmina Sitkówka-Nowiny,

podmiotów realizujących projekt	<ul style="list-style-type: none"> Gminny Ośrodek Kultury „Perła”, Powiat Kielecki, Rada Osiedla, Organizacje pozarządowe działające na obszarze gminy, Podmioty prywatne.
3 Zakres realizowanych zadań	<p>Celem Projektu jest podniesienie jakości usług świadczonych w Domu Pomocy Społecznej w Zgórsku w celu wzmocnienia podmiotowości i aktywności życiowej podopiecznych. Działania podejmowane w ramach Projektu będą zmierzać do podniesienia jakości świadczonych usług w zakresie poziomu życia i funkcjonowania mieszkańców. Realizacja inwestycji wpłynie na podniesienie standardów usług świadczonych na rzecz osób przyjmowanych do Domu Pomocy Społecznej, co w chwili obecnej stanowi niebagatelną zaletę wobec wciąż wzrastającego zapotrzebowania na tego typu świadczenia.</p> <p>Mieszkańcy Domu będą objęci lepszą opieką, skorzystają z pełniejszego zakresu rehabilitacji, terapii zajęciowej, poruszanie się po terenie dla mieszkańców i osób przyjezdnych będzie bezpieczniejsze, komfortowe, usprawnione, dające możliwość wygodnego poruszania się osobom niepełnosprawnym ruchowo. Niewykorzystany do tej pory teren będzie w sposób praktyczny i estetyczny zagospodarowany. Otoczenie będzie bardziej przyjazne.</p>
4 Lokalizacja (miejsce przeprowadzenia danego projektu)	Zgórsko ul. Szewska 28
5 Szacowana wartość	400 000 zł
6 Prognozowane rezultaty wraz ze sposobem ich oceny i zmierzenia w odniesieniu do celów rewitalizacji	<p>Rezultaty:</p> <ul style="list-style-type: none"> - liczba osób objęta projektem - 120 <p>Sposób pomiaru rezultatów:</p> <ul style="list-style-type: none"> dokumentacja zdjęciowa, Sprawozdanie z działalności.

Projekty rewitalizacyjne w sferze gospodarczej

1 Nazwa projektu	Projekt rewitalizacyjny nr 7 Nowe tereny inwestycyjne w Gminie Sitkówka-Nowiny - szansą na rozwój gminy i regionu
2 Wskazanie podmiotów realizujących projekt	<ul style="list-style-type: none"> Gmina Sitkówka-Nowiny, Podmioty prywatne.
3 Zakres realizowanych zadań	<p>Projekt polegał będzie na przygotowaniu gotowych terenów inwestycyjnych do przyszłego wykorzystania przez firmy z sektora MŚP. Planuje się objęcie pracami teren o łącznej powierzchni 9,57 ha (w tym: 7,89 ha – tereny inwestycyjne i 1,68 ha drogi wewnętrzne) zlokalizowany na obszarze przyległym do ul. Przemysłowej w Nowinach. Przygotowany teren wg niniejszego projektu, posłuży około trzem średnim przedsiębiorstwom (do 249 pracowników) lub/i kilku małym (do 10 pracowników) z przeznaczeniem pod zakład produkcyjny lub usługowy, fabrykę, bądź inną działalność. Działki wchodzące w skład terenu objęte są Miejscowym Planem Zagospodarowania Przestrzennego z przeznaczeniem głównym D.2P - obiekty produkcyjne i przemysłowe, składowo-magazynowe, z przeznaczeniem uzupełniającym w postaci</p>

	<p>usług i handlu. Oznacza to bardzo szeroki zakres dopuszczalnego wykorzystania tych terenów.</p> <p>Ogromnym atutem przedmiotowego terenu jest jego atrakcyjna lokalizacja, którą omówiono w kolejnych działach niniejszego opracowania (5km – dr. krajowa S7, 1 km – stacja kolej., 10 km – m. Kielce).</p> <p>W ramach przedmiotowej inwestycji planuje się:</p> <ul style="list-style-type: none">- wyczyszczenie terenu, wyburzenie i usunięcie większości istniejącej zabudowy tj. istniejących konstrukcji betonowych, uporządkowanie terenu, szacunkowy koszt 4,88 mln zł- budowę i przebudowę dróg wewnętrznych – w tym: 1. przebudowę odcinka dojazdowego do ul. Przemysłowej (wymiana istniejącej zdegradowanej nawierzchni asfaltowej), 2. budowę drogi dojazdowej do działek (częściowo utwardzonej płytami betonowymi) 3. budowę odcinka drogi stanowiącego połączenie z drogą wyjazdową w kierunku msc. Trzcianki – dojazd do bocznic kolejowej. Przedmiotowy teren posiada dwa dojazdy, z tym że są to dojazdy do dwóch różnych punktów Nowin. Jeden z tych dojazdów stanowi droga asfaltowa, natomiast drugi dojazd stanowi obecnie droga gruntowa – w stronę bocznic kolejowej. Droga w stronę bocznic przez 260 m ma nawierzchnię gruntową, natomiast dalej jest to już właściwa asfaltowa droga, przy której umiejscowione są zakłady min. DELKAR i MIDAS. Łącznie zaplanowano budowę i przebudowę 1300 m dróg o charakterze wewnętrznym, dedykowanych obsłudze tych terenów inwestycyjnych. Powstaną dwa niezależne dojazdy do terenu z dwóch stron, dodatkowy dojazd zyskają również pobliskie ww. firmy, które dotąd musiały korzystać jedynie z dojazdu od strony bocznic kolejowej. Dodatkowo powstanie „wewnątrz” terenu dojazd do poszczególnych działek. W ramach tej kategorii wydatków zaplanowano również parkingi umiejscowione wokół stojących na tym terenie kominów. Łączna powierzchnia tych parkingów wyniesie 6000 m². Szacunkowy koszt: 3,08 mln zł- wykonanie uzbrojenia terenów w media, w tym instalacji wodno-kanalizacyjnej, przewidziane zostanie miejsce pod sieć gazową, energetyczną, teleinformatyczną (rezerwa terenowa). Pozostałe sieci poszczególni operatorzy będą wykonywać wg potrzeb inwestycyjnych. Efektem realizacji projektu będą gotowe tereny inwestycyjne przeznaczone do zagospodarowania przez firmy z sektora MŚP wg ich potrzeb. <p>Celem szczegółowym inwestycji jest stworzenie lepszych warunków do rozwoju MŚP. Ważnym z punktu widzenia rozwoju gospodarczego województwa świętokrzyskiego jest powstawanie nowych przedsiębiorstw oraz dalsze i stabilne funkcjonowanie nowych podmiotów gospodarczych w regionie. Na obszarze regionu w dalszym ciągu jest wiele niezagospodarowanych terenów, w tym poprzemysłowych, które odpowiednio zaadaptowane stanowić będą atrakcyjne miejsca do lokowania nowych przedsięwzięć gospodarczych. Projekt ten ma na celu uporządkowanie i przygotowanie terenów inwestycyjnych (uzbrojenie w media, budowa lub modernizacja układów komunikacyjnych, itp.) w celu nadania im nowych funkcji gospodarczych, sprzyjających powstawaniu nowych miejsc pracy.</p> <p>Realizacja inwestycji w ramach PI 3a przyczyni się do przekształcenia niezagospodarowanych oraz zdegradowanych obszarów w pełnowartościowe tereny inwestycyjne.</p>
--	--

	<p>W konsekwencji pozytywnie wpłynie na ochronę środowiska, obecne mocno zdegradowane fundamenty i konstrukcje betonowe nie sprzyjają ochronie środowiska, podziemne zbiorniki stanowią miejsce pozbywania się odpadów, a sam teren bywa miejscem dzikich wysypisk. Przygotowanie terenu zmieni ten stan. Obecne warunki zabudowy przewidują na tym terenie obiekty produkcyjne i przemysłowe, składowo-magazynowe, z przeznaczeniem uzupełniającym w postaci usług i handlu.</p> <p>Realizacja projektu zapewni pozyskanie przez Gminę Sitkówka Nowiny inwestorów, którzy rozpoczną na utworzonych terenach inwestycyjnych działalność gospodarczą, zgodnie z dopuszczalnymi warunkami zabudowy i stworzą tym samym kilkadziesiąt, a nawet może kilkaset nowych miejsc pracy dla bezrobotnych mieszkańców Gminy oraz województwa świętokrzyskiego.</p> <p>Przekształcenie mocno zdegradowanego terenu poprzemysłowego o powierzchni 9,5 ha znajdującego się przy ul. Przemysłowej w przedmiotowej gminie odgrywa dużą rolę i w przypadku gminy Sitkówka – Nowiny jest w pełni uzasadnione. Gmina idealnie wpisuje się w realizację priorytetów:</p> <ul style="list-style-type: none"> - stworzenie lub poprawa warunków dla rozpoczęcia, prowadzenia i rozwoju działalności przedsiębiorstw, - zwiększenie dostępności terenów oferujących warunki do prowadzenia działalności gospodarczej. <p>Sitkówka – Nowiny jest jedną z najbardziej uprzemysłowionych gmin w województwie świętokrzyskim. Znajdują się tu jedne z największych w Polsce i Europie zakłady przemysłu cementowo-wapienniczego, takie jak Cementownia Nowiny czy ZPW Trzuskawica. Na terenie gminy działają również przedsiębiorstwa: SOPRO Sp. z o.o., CEMET s.a., Strabag Sp. z o. o., Multipak opakowania tekturowe, Delkar, Budopol-Delta Sp. z o.o., Euro-Gaz sp. J., a także mechaniczno – biologiczna oczyszczalnia ścieków, która obsługuje Kielce.</p>
<p>4 Lokalizacja (miejsce przeprowadzenia danego projektu)</p>	<p>Inwestycja będzie realizowana na działkach o numerach: 35/40, 35/41, 35/42, 35/43, 35/44, 35/45, 35/46, 35/47, 35/50, 35/51, 35/52, 35/359, 585/54, 585/57 (obręb geodezyjny Wola Murowana).</p> 

Program Rewitalizacji Gminy Sitkówka-Nowiny na lata 2016-2023

5 Szacowana wartość	9 100 000 zł
6 Prognozowane rezultaty wraz ze sposobem ich oceny i zmierzenia w odniesieniu do celów rewitalizacji	<p>Rezultaty:</p> <ul style="list-style-type: none"> • Liczba inwestycji zlokalizowanych na przygotowanych terenach – 3 • Liczba utworzonych miejsc pracy (pozostałe formy) -2 • Powierzchnia przygotowanych terenów inwestycyjnych – 7,89 ha • Zwiększenie rozwoju gospodarczego oraz wzrost przedsiębiorczości mieszkańców obszarów rewitalizacji • Wzrost wpływów z opłaty za prowadzenie działalności gospodarczej do budżetu gminy. • Powstanie nowych firm i miejsc pracy. <p>Pomiar:</p> <ul style="list-style-type: none"> • protokół zdawczo-odbiorczy, • dokumentacja fotograficzna, • baza CEiDG w zakresie powstawania nowych firm.

1 Nazwa projektu	Projekt rewitalizacyjny nr 8 Przebudowa bazaru w Nowinach
2 Wskazanie podmiotów realizujących projekt	<ul style="list-style-type: none"> • Gmina Sitkówka-Nowiny, • Podmioty prywatne.
3 Zakres realizowanych zadań	<p>Projekt polega na modernizacji (utwardzeniu) nawierzchni oraz budowa stoisk handlowych.</p> <p>Założono że niezmieniona zostanie zasadnicza funkcja tego miejsca, natomiast zakłada się podzielenie placu na 3 obszary: parking, cz. handlową zewnętrzną cz. handlową wewnętrzną – nad którą zaplanowano zadaszenie i ścianki boczne przepuszczające światło dzienne. Obie części handlowe zostaną wyposażone w stoły oraz w możliwość korzystania przez użytkowników z energii elektrycznej (system opłat prepaid). Zaplanowano również wyposażenie terenu w ogólnodostępne toalety i sanitariaty. Plac uzyska nowe oświetlenie oraz częściowo nawierzchnię.</p>
4 Lokalizacja (miejsce przeprowadzenia danego projektu)	Nowiny
5 Szacowana wartość	1 000 000 zł
6 Prognozowane rezultaty wraz ze sposobem ich oceny i zmierzenia w odniesieniu do celów rewitalizacji	<p>Rezultaty:</p> <ul style="list-style-type: none"> • Zwiększenie rozwoju gospodarczego oraz wzrost przedsiębiorczości mieszkańców obszarów rewitalizacji • Wzrost wpływów z opłaty za prowadzenie działalności gospodarczej do budżetu gminy. • Powstanie nowych firm i miejsc pracy. <p>Pomiar:</p> <ul style="list-style-type: none"> • protokół zdawczo-odbiorczy, • dokumentacja fotograficzna, • baza CEiDG w zakresie powstawania nowych firm.

Projekty rewitalizacyjne w sferze środowiskowej

Program Rewitalizacji Gminy Sitkówka-Nowiny na lata 2016-2023

1 Nazwa projektu	Projekt rewitalizacyjny nr 9 Wymiana (na bardziej ekologiczne) i budowa oświetlenia ulicznego
2 Wskazanie podmiotów realizujących projekt	Gmina Sitkówka- Nowiny
3 Zakres realizowanych zadań	Projekt zakłada wymianę oświetlenia na bardziej ekologiczne (zużywające mniej energii) oraz punktową budowę nowych słupów oświetleniowych w przypadku takiej potrzeby wskazanej np. przez Radę Osiedlową
4 Lokalizacja (miejsce przeprowadzenia danego projektu)	Nowiny
5 Szacowana wartość	300 000 zł
6 Prognozowane rezultaty wraz ze sposobem ich oceny i zmierzenia w odniesieniu do celów rewitalizacji	<p>Prognozowane rezultaty w okresie wdrażania Programu Rewitalizacji:</p> <ul style="list-style-type: none"> • Zmniejszenie kosztów energii elektrycznej zużywanej przez oświetlenie uliczne na obszarze rewitalizacji. • Poprawa bezpieczeństwa mieszkańców Nowin. • Zmniejszenie emisji CO₂ oraz zużycia energii finalnej. <p>Sposób pomiaru rezultatów:</p> <ul style="list-style-type: none"> • dane własne Urzędu Gminy, zakładu energetycznego, • protokoły odbioru, • dokumentacja fotograficzna.
7 Okres realizacji	2018

Projekty rewitalizacyjne w sferze funkcjonalno-przestrzennej

1 Nazwa projektu	Projekt rewitalizacyjny nr 10 Zagospodarowanie skweru w centrum Nowin
2 Wskazanie podmiotów realizujących projekt	Gmina Sitkówka-Nowiny
3 Zakres realizowanych zadań	<p>Cały obszar objęty projektem porasta trawa oraz zlokalizowane są cztery drzewa. Są to trzy klony zwyczajne oraz czereśnia. Wszystkie drzewa do zachowania. W południowo-wschodniej części znajduje się chodnik z kostki betonowej. Zachowując jego geometrię planuje się wymianę nawierzchni. Zadanie polega na uporządkowaniu terenu po byłym przedszkolu naprzeciw GOK „Perła”. Zakres inwestycji:</p> <ul style="list-style-type: none"> • budowa alejek, • zagospodarowanie zieleni, • budowa elementów małej infrastruktury (m.in.: ławeczki, fontanna, miejsca wypoczynkowe, tablice multimedialne, stół piknikowy, stojaki rowerowe, plac zabaw, hamaki, stół szachowy, trampolina itp.), • Mini geopark - Po zewnętrznej stronie głównego pierścienia zaplanowano utworzenie mini – geoparku. Stanowią go będzie mozaika bloków kamiennych z pobliskich kopalni kruszywa. Proponowane kopalnie i rodzaje kamieni: <ul style="list-style-type: none"> ✓ Kopalnia Bolechowice – marmur ✓ Kopalnia Tymlin - piaskowiec triasowy ✓ Szydłowiec, Kamieniołomy - „Śmitów” i „Kopulak” - piaskowiec w kolorze jasnoszarym, żółtym, białym i czerwonym; ✓ Kopalnia wapienia „Morawica” – wapień;

	<ul style="list-style-type: none"> ✓ Kopalnia Włochy - wapień pińczowski, ✓ Kopalnia dolomitu: "Jaźwica", "Laskowa" i "Winna" - dolomit ✓ Kieleckie Kopalnie Kwarcytu - kwarcyt • oświetlenie, • monitoring, • dostęp do wi-fi.
4 Lokalizacja (miejsce przeprowadzenia danego projektu)	Przedmiotowa inwestycja zlokalizowana jest w obrębie działki nr ewid. 418/1 obręb geodezyjny Zagrody w msc. Nowiny. Zgodnie z wypisem z MPZP teren opracowania oznaczony jest jako B.2Up, którego podstawowym przeznaczeniem są usługi publiczne. Przeznaczeniem uzupełniającym są m. in. place, skwery, mała architektura oraz zieleń urządzona
5 Szacowana wartość	1 000 000,00 zł
6 Prognozowane rezultaty wraz ze sposobem ich oceny i zmierzenia w odniesieniu do celów rewitalizacji	<p>Rezultaty:</p> <ul style="list-style-type: none"> • Stworzenie infrastruktury turystycznej i sportowo-rekreacyjnej dostosowanej do potrzeb mieszkańców turystów osób niepełnosprawnych • Poprawa estetyki obszaru rewitalizacji • Zapewnienie spójnego ładu przestrzennego i uporządkowanie kluczowych dla rewitalizacji przestrzeni publicznych <p>Sposób pomiaru rezultatów:</p> <ul style="list-style-type: none"> • protokoły odbioru, • dokumentacja fotograficzna, • ankiety zamieszczona na stronie internetowej dla interesariuszy rewitalizacji.



Rysunek 1 Wizualizacja skweru

1 Nazwa projektu	Projekt rewitalizacyjny nr 11 Poprawa infrastruktury drogowej na obszarze rewitalizacji
2 Wskazanie	Gmina Sitkówka-Nowiny

podmiotów realizujących projekt	
3 Zakres realizowanych zadań	<p>Modernizacja infrastruktury drogowej na obszarze rewitalizacji obejmuje m.in.</p> <ul style="list-style-type: none"> - modernizację ul. Składowej wraz z wykonaniem kanalizacji - modernizację ul. Przemysłowej <p>Zakres prac:</p> <ul style="list-style-type: none"> • modernizacja nawierzchni • budowa chodników- dostosowanie do potrzeb osób niepełnosprawnych ruchowo), • przebudowa/budowa kanalizacji deszczowej
4 Lokalizacja (miejsce przeprowadzenia danego projektu)	Nowiny
5 Szacowana wartość	2 100 000,00 zł
6 Prognozowane rezultaty wraz ze sposobem ich oceny i zmierzenia w odniesieniu do celów rewitalizacji	<p>Rezultaty:</p> <ul style="list-style-type: none"> • Poprawa stanu lokalnej infrastruktury technicznej oraz jej rozwój. • Wzrost bezpieczeństwa w ruchu drogowym. • Budowa kanalizacji deszczowej. <p>Sposób pomiaru rezultatów:</p> <ul style="list-style-type: none"> • protokoły odbioru, • dokumentacja fotograficzna.

1 Nazwa projektu	Projekt rewitalizacyjny nr 12 Zagospodarowanie otoczenia i rozbudowa budynku Gminnego Ośrodka Kultury „Perła” w Nowinach przez nadanie mu nowych kompleksowych funkcji
2 Wskazanie podmiotów realizujących projekt	<ul style="list-style-type: none"> • Gmina Sitkówka- Nowiny • Gminny Ośrodek Kultury „Perła” • Organizacje pozarządowe działające na terenie gminy
3 Zakres realizowanych zadań	<p>W ramach projektu planuje się rozbudowę budynku GOK-u „Perła” wraz z zagospodarowaniem terenu. Budynek GOK-u „Perła” uzyska nowe, kompleksowe funkcje społeczne, kulturalne, edukacyjne rekreacyjne i gospodarcze. Po rozbudowie mieścić się będzie w nim dodatkowo min. biblioteka, sala wielofunkcyjna na ok 150-200 osób ze sceną (możliwość podziału na mniejsze), miejsce pod prowadzenie baru/kawiarni, pomieszczenia dla stowarzyszeń i kół z obszaru gminy, pomieszczenia techniczne oraz pomieszczenia biurowe. W ramach projektu przewiduje się również przebudowę parkingu z wjazdem i placu festynowego oraz przebudowę budynku do obsługi stadionu z budową amfiteatru. Ponadto w ramach projektu obiekt zostanie wyposażony w windę oraz niezbędne wyposażenie, zapewniony zostanie dostęp do pełnej oferty GOK-u dla osób niepełnosprawnych. Dodatkowo cały budynek GOK-u wyposażony zostanie w instalacje wykorzystujące OZE.</p> <p>OPIS KONSTRUKCYJNY BUDYNKU:</p> <p>7.1. Fundamenty: ławy fundamentowe żelbetowe – wg proj. konstrukcji</p> <p>7.2 Nowoprojektowane ściany: Projektuje się wykonanie nowych ścianek działowych:</p> <p>a) ściany piwnic – żelbetowe</p> <p>b) ściany zewnętrzne – Porotherm 25 P+W lub równoważne</p>

	<p>c) w sanitariatach z płyt HPL w wykonaniu wandaloodpornym:</p> <p>d) ścianki działowe – technologia SILKA lub równoważne</p> <p>e) rdzenie – żelbetowe – wg proj. konstrukcji</p> <p>7.3. Nadproża: nadproża – prefabrykowane typu L-19 – wg proj. konstrukcji</p> <p>7.4. Stropy: – żelbetowe gr 20 i 22cm – wg proj. konstrukcji – kanałowe strunobetonowe gr 32cm – wg proj. konstrukcji</p> <p>7.5. Schody: Klatki schodowe projektowane jako dwubiegowe z płytami spocznikowymi.</p> <p>7.6. Podciągi: podciągi – żelbetowe wylewane</p> <p>7.7. Dach: stropodach – wg proj. konstrukcji</p> <p>7.8. Dźwig przystosowany do przewozu osób niepełnosprawnych Dźwig Q= 630 kg lub 8 osób (Przyciski oznaczone pismem Braille'a).</p> <p>Projekt zakłada również prace wykończeniowe oraz montaż instalacji wewnętrznych (wody zimnej, ciepłej, instalacji przeciw pożarowej, kanalizacji sanitarnej, centralnego ogrzewania). W ramach zadania wykonana zostanie również instalacja elektryczna.</p> <p>Parametry budynku po rozbudowie: Powierzchnia użytkowa - 4827,08 m² Kubatura- 17104,06 m³ Powierzchnia zabudowy - 2555,63 m² Podpiwniczenie - całość Liczba klatek schodowych - 4 Wysokość budynku (od poziomu terenu przy wejściu) - 14,55m</p>
4 Lokalizacja (miejsce przeprowadzenia danego projektu)	Ul. Perłowa 1 Nowiny
5 Szacowana wartość	12 000 000 zł
6 Prognozowane rezultaty wraz ze sposobem ich oceny i zmierzenia w odniesieniu do celów rewitalizacji	<p>Rezultaty:</p> <ul style="list-style-type: none"> • Liczba zmodernizowanych obiektów kultury-1 • Liczba wydarzeń kulturalnych organizowanych na terenie obiektu – 10/rocznie • Zwiększenie oferty kulturalnej na wysokim poziomie. • Zwiększenie dostępu do instytucji kultury dla osób niepełnosprawnych. • Zwiększenie ruchu turystycznego na terenie gminy/powiatu <p>Sposób pomiaru rezultatów:</p> <ul style="list-style-type: none"> • protokoły odbioru, • dokumentacja fotograficzna.

1 Nazwa projektu	Projekt rewitalizacyjny nr 13 Przebudowę i remont budynku klubu „Miniaturka” wraz z nadaniem mu funkcji amfiteatru oraz zagospodarowaniem terenów przyległych, w tym placu festynowego
2 Wskazanie podmiotów	Gmina Sitkówka-Nowiny

Program Rewitalizacji Gminy Sitkówka-Nowiny na lata 2016-2023

realizujących projekt	
3 Zakres realizowanych zadań	Projekt zakłada rozbudowę klubu Miniaturka. W ramach projektu dobudowane zostanie pomieszczenie które będzie pełniło funkcję amfiteatru. Obok klubu zostanie zagospodarowana przestrzeń m.in. budowa małej architektury (ławki, kosze na śmieci itp.), aranżacja zieleni.
4 Lokalizacja (miejsce przeprowadzenia danego projektu)	Nowiny
5 Szacowana wartość	3 000 000 zł
6 Prognozowane rezultaty wraz ze sposobem ich oceny i zmierzenia w odniesieniu do celów rewitalizacji	<p>Rezultaty:</p> <ul style="list-style-type: none"> • Liczba zmodernizowanych obiektów kultury -1 • Liczba zorganizowanych wydarzeń kulturalnych 5 rocznie • Zwiększenie oferty kulturalnej na wysokim poziomie. • Zwiększenie dostępu do instytucji kultury dla osób niepełnosprawnych. • Zwiększenie ruchu turystycznego na terenie gminy/powiatu <p>Sposób pomiaru rezultatów:</p> <ul style="list-style-type: none"> • protokoły odbioru, • dokumentacja fotograficzna.

1 Nazwa projektu	Projekt rewitalizacyjny nr 14 Zwiększenie dostępu do edukacji przedszkolnej poprzez rozbudowę przedszkola im. Pluszowego Misia w Nowinach
2 Wskazanie podmiotów realizujących projekt	Gmina Sitkówka-Nowiny
3 Zakres realizowanych zadań	<p>Zadanie polega na rozbudowie przedszkola w Nowinach. Po realizacji projektu powstanie w przedszkolu dodatkowych 50 miejsc (dwie grupy), W ramach prac budowlanych w pierwszej kolejności przewidziano demontaż części sanitariatów, które przewidziano do likwidacji, rozbiorę ścianek działowych, demontaż kostki brukowej na placu gospodarczym oraz rozebranie części ogrodzenia.</p> <p>Następnie zostały wykonane roboty ziemne, budowlane oraz wykończeniowe. Po zakończeniu prac budowlanych teren zostanie na nowo zagospodarowany wg nowego planu zagospodarowania terenu.</p> <p>Podstawowe parametry techniczne projektu (rozbudowy):</p> <ul style="list-style-type: none"> - powierzchnia zabudowy - 372,54 m2, - powierzchnia użytkowa -477,59 m2 (piwnice + parter) - powierzchnia całkowita - 365,19 m2 - kubatura - 1615,00 m3 <p>Projektowana rozbudowa nie zmienia funkcji i technologii obiektu. Dostępność dobudowywanej części zapewniona zostanie przez wejście główne, a obecny korytarz połączony będzie z korytarzem w dobudowywanej części budynku. Dodatkowo od strony południowej zaprojektowano wyjście na istniejące tarasy przedszkola i na plac zabaw. Obsługa żywieniowa dzieci w nowoprojektowanej części budynku odbywać się będzie z istniejącej kuchni. Strefa żywieniowa przedszkola będzie wykorzystywała istniejące, odrębne wejście dla personelu i odrębne dla dostaw produktów. Zlikwidowany będzie jeden węzeł sanitarny, ale projekt zakłada nowe węzły sanitarne przy każdym nowym oddziale. Personel obsługujący projektowane oddziały przedszkolne</p>

	będzie korzystał z sanitariatów, pokoju socjalnego i szatni, który jest zlokalizowany w części istniejącej obiektu. Część socjalna dla personelu zabezpiecza obsługę znacznie powyżej planowanego poziomu zatrudnienia tj. 3 dodatkowych osób. Nowopowstała część przedszkola będzie dostosowana dla potrzeb dzieci niepełnosprawnych, podobnie jak całe przedszkole samorządowe w Nowinach.
4 Lokalizacja (miejsce przeprowadzenia danego projektu)	Planowana w miejscowości Nowiny, w pobliżu ulicy Parkowej. Inwestycję stanowią działki o numerach: nr 533/11 oraz na części działki nr 533/181 – obręb 0005-Zagrody. W miejscowym planie zagospodarowania przestrzennego budynek przedszkola wraz z projektowaną rozbudową przeznaczony jest min. jako usługi publiczne
5 Szacowana wartość	1 040 000 zł
6 Prognozowane rezultaty wraz ze sposobem ich oceny i zmierzenia w odniesieniu do celów rewitalizacji	<p>Rezultaty</p> <ul style="list-style-type: none"> • Liczba nowo utworzonych oddziałów przedszkolnych -2 • Liczba dzieci objętych edukacją przedszkolną -50 • Zwiększenie dostępu do edukacji przedszkolnej. <p>Sposób pomiaru rezultatów:</p> <ul style="list-style-type: none"> • protokoły odbioru, • dokumentacja fotograficzna.

1 Nazwa projektu	Projekt rewitalizacyjny nr 15 Rozbudowa oraz doposażenie Ośrodka Zdrowia
2 Wskazanie podmiotów realizujących projekt	Gmina Sitkówka- Nowiny Samorządowy Zakład Podstawowej Opieki Zdrowotnej w Sitkowie - Nowiny
3 Zakres realizowanych zadań	<p>Zadanie 1 Modernizacja Ośrodka Zdrowia – rozbudowa obiektu oraz wprowadzenie dodatkowych usług specjalistycznych np. rehabilitację, profilaktykę np. badania prześwietlenie płuc.</p> <p>Zadanie 2 Zakup specjalistycznego sprzętu medycznego pozwalającego zwiększyć zakres świadczonych usług oraz ich jakość.</p>
4 Lokalizacja (miejsce przeprowadzenia danego projektu)	Nowiny
5 Szacowana wartość	500 000,00 zł
6 Prognozowane rezultaty wraz ze sposobem ich oceny i zmierzenia w odniesieniu do celów rewitalizacji	<p>Prognozowane rezultaty:</p> <ul style="list-style-type: none"> ✓ Liczba wspartych podmiotów leczniczych ✓ Ludność objęta ulepszonymi usługami zdrowotnymi – 5000 ✓ Kwota przeznaczona na sprzęt medyczny – 200 000 zł ✓ <p>Sposób pomiaru rezultatów:</p> <ul style="list-style-type: none"> • protokoły odbioru, • sprawozdanie z działalności Ośrodka Zdrowia, • dokumentacja fotograficzna.

1 Nazwa projektu	Projekt rewitalizacyjny nr 16 Zwiększenie dostępu do wysokiej jakości usług zdrowotnych poprzez wprowadzenie skoordynowanej opieki nad pacjentem oraz działań profilaktycznych.
2 Wskazanie podmiotów realizujących projekt	<ul style="list-style-type: none"> • Gmina Sitkówka-Nowiny, • Ośrodek Zdrowia w Nowinach, • Gminny Ośrodek Pomocy Społecznej,

Program Rewitalizacji Gminy Sitkówka-Nowiny na lata 2016-2023

	<ul style="list-style-type: none"> • Organizacje pozarządowe działające na terenie gminy.
3 Zakres realizowanych zadań	<p>Zadanie 1 Wdrożenie skoordynowanych modeli opieki nad pacjentem (m.in. Model opieki skoordynowanej nad pacjentem z chorobą układu krążenia).</p> <p>Zadanie 2 Rozwój działania profilaktycznych m.in.:</p> <ul style="list-style-type: none"> • Program profilaktyki raka piersi • Program profilaktyki raka szyjki macicy • Program badań prenatalnych • Program profilaktyki chorób odtytoniowych • Choroby Układu Krążenia • Profilaktyka Gruźlicy
4 Lokalizacja (miejsce przeprowadzenia danego projektu)	Nowiny ul. Białego Zagłębia 32
5 Szacowana wartość	240 000 zł
6 Prognozowane rezultaty wraz ze sposobem ich oceny i zmierzenia w odniesieniu do celów rewitalizacji	<p>Rezultaty</p> <ul style="list-style-type: none"> • Ludność objęta ulepszonymi usługami zdrowotnymi - 5000 • Liczba wspartych podmiotów leczniczych – 1 • Zwiększenie poziomu bezpieczeństwa zdrowotnego • Zwiększenie dostępu do podstawowych usług zdrowotnych na terenie gminy • Liczba wdrożonych modeli opieki koordynowanej -1 • Liczba zrealizowanych kampanii profilaktycznych -8 <p>Sposób pomiaru rezultatów:</p> <ul style="list-style-type: none"> • protokoły odbioru, • sprawozdania z działalności ZOZ, • dokumentacja fotograficzna.
7 Okres realizacji	2017-2023

1 Nazwa projektu	Projekt rewitalizacyjny nr 17 Doposażenie placówek oświatowych z obszaru rewitalizacji
2 Wskazanie podmiotów realizujących projekt	<ul style="list-style-type: none"> • Gmina Sitkówka Nowiny, • Zespół Szkół Ponadpodstawowych w Nowinach, • Szkoła Podstawowa w Nowinach • Przedszkole Samorządowe im. Pluszowego Misia,
3 Zakres realizowanych zadań	<p>Zadanie 1 Zakup pomocy dydaktycznych dla uczniów i nauczycieli do prowadzenia zajęć (m.in. matematycznych, przyrodniczych, sportowych, językowych itp.)</p> <p>Zadanie 2 Wyposażenie pracowni matematycznych,-przyrodniczych oraz komputerowych w nowoczesny sprzęt (m.in. komputery, tablice interaktywne, projektory itp.).</p> <p>Zadanie 3 Zakup zabawek, sprzętu oraz pomocy edukacyjnych do przedszkola (misie, lalki, książeczki, bajki na płytach DVD, telewizor, projektor itp.)</p> <p>Zadania 4 Zakup sprzętu wyposażenia do prowadzenia warsztatów praktycznych (zawodowych)</p> <p>Pomoce dydaktyczne:</p> <ul style="list-style-type: none"> ✓ przyrządy tablicowe: linijki, ekierki, kątomierze, cyrkle, itp., ✓ przyrządy do mierzenia długości: linijka, miara metalowa,

	<p>miara taśmowa, koło metryczne z sygnałem dźwiękowym, itp.,</p> <ul style="list-style-type: none"> ✓ przyrządy do nauki o zbiorach i okręgach: puzzle i układanki, ✓ przyrządy, zestawy do mierzenia jednostek i objętości wagi: wagi, odważniki, klepsydry, cylindry, miarki objętości, termometry, ✓ przyrządy, zestawy do budowy brył przestrzennych i szkieletów brył: klocki, bryły szkieletowe – budowa brył przy pomocy kulek z otworami patyczków o różnej długości, ✓ przyrządy, zestawy do nauki ułamków: odcinki tablicowe-magnetyczne, ułamki magnetyczne z sortownikiem koła, ✓ plansze matematyczne, ✓ programy komputerowe, ✓ zestawy tablicowe, plansze dydaktyczne do prezentacji poszczególnych zagadnień matematycznych, w tym potęg, pierwiastków, algebry, trygonometrii, itd., ✓ inne przyrządy: duże liczydło, kalkulatory, konstrukcje przestrzenne, itp. <p>PRACOWNIE PRZYRODNICZE</p> <p>Minimalny zakres pomocy:</p> <ul style="list-style-type: none"> • przyrządy i urządzenia do obserwacji (lupa, pudełko do obserwacji okazów (z 2 lupami), lornetka, teleskop, mikroskop, itp.) • preparaty biologiczne do obserwacji mikroskopowych: zestaw preparatów mikroskopowych ✓ bezkręgowce, ✓ skrzydła owadów, ✓ rośliny jadalne, ✓ tkanki ssaków, ✓ grzyby, ✓ co żyje w kropli wody, ✓ tkanki człowieka, ✓ tkanki człowieka zmienione chorobowo, ✓ preparaty zoologiczne, ✓ przyroda • przyrządy do pomiarów i wykonywania doświadczeń ✓ taśma miernicza, ✓ stoper, ✓ termometr z sondą, ✓ termometr laboratoryjny, ✓ termometr zaokienny, ✓ waga elektroniczna do 5 kg, ✓ waga szalkowa z tworzywa + odważniki, ✓ kompas, ✓ deszczomierz, ✓ barometr, ✓ wiatromierz, ✓ higrometr, ✓ zestaw aerometrów, ✓ zestaw siłomierzy, ✓ miernik uniwersalny wielkości elektrycznych, ✓ elektroskop, ✓ zestaw pałeczek do elektryzowania,
--	--

	<ul style="list-style-type: none"> ✓ żarówki miniaturowe 6 V, ✓ żarówki miniaturowe 3,5 V, ✓ oprawki do żarówek, ✓ diody LED, ✓ przewodniki, Izolatory, ✓ oporniki, ✓ przewody z zakończeniami typu „krokodylek”, ✓ silniczek elektryczny, ✓ sygnalizator piezoelektryczny, ✓ baterie płaskie, ✓ zestaw magnesów sztabkowych, ✓ zestaw magnesów podkowiastych, ✓ pudełko z opiłkami ferromagnetycznymi, ✓ magnes neodymowy, ✓ igła magnetyczna, ✓ zestaw soczewek, ✓ lustro płaskie podwójne rozkładane, ✓ lustro wklęsło-wypukłe, ✓ pryzmat (akrylowy lub szklany), ✓ zestaw optyczny – mieszanie barw (krążek Newtona), ✓ zestaw cylindrów o równych masach i różnych objętościach, ✓ zestaw kostek o równych objętościach i różnych masach, ✓ zestaw klocków, ✓ zestaw klocków plastikowych, ✓ piłeczki różnych rozmiarów i różnym stopniu sprężystości, ✓ zestaw sprężyn metalowych, ✓ pojemnik próżniowy z pompką, ✓ latarki z żarówką o dużej mocy i laserem czerwonym, ✓ zestaw skał i minerałów, ✓ stetoskop, ✓ ciśnieniomierz, • IT ✓ aparat fotograficzny, ✓ rzutnik multimedialny, ✓ ekran do rzutnika multimedialnego, ✓ odtwarzacz CD z głośnikami, ✓ laptop dla nauczyciela (możliwość podłączenia do rzutnika i mikroskopu), ✓ szybkie łącze internetowe. • sprzęt laboratoryjny, odczynniki chemiczne – materiały zużywalne ✓ probówka szklana – 18 cm, śr. 18 mm, ✓ statyw na próbówki, ✓ kolba okrągłodenna, ✓ kolba stożkowa, ✓ zlewka niska – plastikowa, ✓ zlewka niska – szklana, ✓ zlewka duża – szklana, ✓ cylinder miarowy – plastikowy, ✓ moździerz z tłuczkiem, • sprzęt ochronny • sprzęt techniczny i pomocniczy • globusy, mapy
--	--

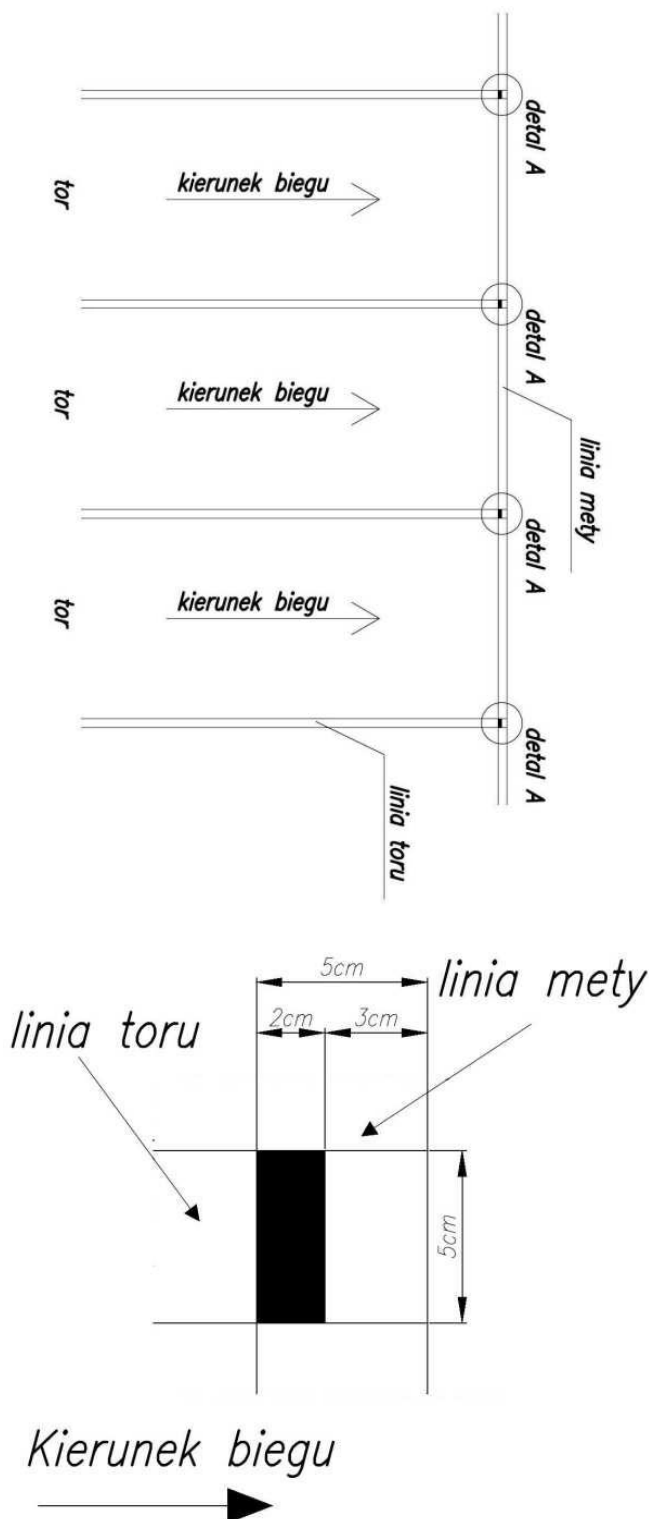
	<ul style="list-style-type: none"> • modele • plansze • przewodniki, atlasy • drobne artykuły papiernicze, chemia domowa – zużywalne, liczba w zależności od potrzeb
4 Lokalizacja (miejsce przeprowadzenia danego projektu)	Nowiny
5 Szacowana wartość	200 000 zł
6 Prognozowane rezultaty wraz ze sposobem ich oceny i zmierzenia w odniesieniu do celów rewitalizacji	<p>Rezultaty</p> <ul style="list-style-type: none"> • Utworzenie nowoczesnej pracowni matematycznej • Utworzenie nowoczesnej pracowni przyrodniczej • Utworzenie nowoczesnej pracowni komputerowej • uatrakcyjnienie zajęć z wykorzystaniem nowych pomocy oraz technologii TIK • uatrakcyjnienie prowadzenia zajęć przedszkolnych <p>Sposób pomiaru rezultatów:</p> <ul style="list-style-type: none"> • protokoły odbioru, • dokumentacja fotograficzna.

1 Nazwa projektu	Projekt rewitalizacyjny nr 18 Przebudowa boisk i bieżni przy stadionie w Nowinach
2 Wskazanie podmiotów realizujących projekt	<ul style="list-style-type: none"> • Gmina Sitkówka-Nowiny
3 Zakres realizowanych zadań	<p>Realizacja zadania obejmuje wykonanie stadionu lekkoatletycznego (dalej :la), boiska treningowego oraz przebudowie układu komunikacyjnego. Dostęp do drogi publicznej jest zapewniony poprzez zjazd publiczny z drogi gminnej – ul. Perłowa.</p> <p>W projekcie przewiduje się niewielkie zmiany ukształtowania terenu związane z zapewnieniem dojazdów i dojazdów do projektowanych obiektów, oraz:</p> <ul style="list-style-type: none"> • Niwelację terenu w nawiązaniu do otaczających projektowane obiekty ciągów komunikacyjnych; • przebudowę stadionu la V kategorii • przebudowę boiska pełnowymiarowego o nawierzchni trawiastej • Budowę boiska treningowego ze sztuczną nawierzchnią • Budowę ogrodzenia boiska treningowego • Budowę ogrodzenia stadionu la • Budowę piłkochwyłów boiska głównego • Budowę zbiornika retencyjno-odparowującego • Budowę oświetlenia boiska głównego i treningowego • Przebudowę uzbrojenia terenu – drenaż boiska głównego i treningowego z przyłączeniem do projektowanego zbiornika retencyjnego, nawodnienia boiska głównego • Budowę ogrodzenia zbiornika retencyjno-odparowującego <p>Stadion lekkoatletyczny o powierzchni 12 955.39 m². Kategoria stadionu – V (okręgowa).</p> <ul style="list-style-type: none"> – bieżnia okrężna 400 m z krawężnikiem wewnętrznym – liczba torów na prostej – 6,

- liczba torów na okrężnej – 4,
- skok w dal i trójskok – rozbieg jednokierunkowy;
- boisko do piłki nożnej – pełnowymiarowe 67x105m

Bieżnia

Kierunek biegu powinien być taki, aby zawodnicy mieli wewnętrzny krawężnik po lewej ręce. Tory należy tak numerować, aby wewnętrzny lewy tor miał numer 1. Nominalna długość bieżni wynosi 400 m. Bieżnia składa się z dwóch prostych i dwóch wiraży, których promienie są sobie równe.



	<p>Rys. Schemat wyznaczania na linii mety oznaczeń do kontroli prawidłowości ustawienia</p> <p>Skocznia do skoku w dal i trójskoku Zakłada się budowę skoczni składającej się z 1 zeskocznii, (ze wspólnym rozbiegiem –do skoku w dal, drugi do trójskoku). Długość rozbiegu – mierzona od odpowiedniego miejsca odbicia do końca rozbiegu - powinna wynosić zarówno dla skoku w dal jak i trójskoku co najmniej 40 m, co oznacza, że zaprojektowana skocznia dla skoku w dal (rozbieg + zeskocznia) musi mieć minimalną długość 50 m (rozbieg 40 m + 10 m minimalna odległość od belki odbicia do dalszego końca zeskocznii), a skocznia dla trójskoku musi mieć minimalną długość 61 m (rozbieg 40 m + 21 m minimalna odległość od belki odbicia do dalszego końca zeskocznii). Szerokość rozbiegu powinna wynosić 1.22 mm 0.01m. m.</p> <p>Boisko do piłki nożnej Projektuje się pełnowymiarowe boisko do piłki nożnej o wymiarach 67 x 105 m, z dodatkowym pasem bezpieczeństwa szerokości 3 m wzdłuż linii bocznych i 5m wzdłuż linii końcowych boiska.</p> <p>Boisko treningowe Boisko do piłki nożnej o wymiarach 110x66m. Powierzchnia 7260m².</p>
4 Lokalizacja (miejsce przeprowadzenia danego projektu)	Teren objęty projektem położony jest przy ul. Perłowej 1 w Nowinach, obręb 5 Zagrody, działki nr ew. 393/6, 393/8 i 393/9 będących własnością Gminy Sitkówka -Nowiny
5 Szacowana wartość	2 250 000,00 zł
6 Prognozowane rezultaty wraz ze sposobem ich oceny i zmierzenia w odniesieniu do celów rewitalizacji	<p>Rezultaty:</p> <ul style="list-style-type: none"> • Liczba zmodernizowanych obiektów sportowych-1 • Stworzenie infrastruktury sportowo-rekreacyjnej dostosowanej do potrzeb mieszkańców • Poprawa estetyki obszaru rewitalizacji • Promocja aktywnego spędzania czasu wolnego <p>Sposób pomiaru rezultatów:</p> <ul style="list-style-type: none"> • protokoły odbioru, • dokumentacja fotograficzna, • ankiety zamieszczona na stronie internetowej dla interesariuszy rewitalizacji.
7 Okres realizacji	2017-2018

1 Nazwa projektu	Projekt rewitalizacyjny nr 19 Zachowanie dziedzictwa kulturowego na obszarze rewitalizacji
2 Wskazanie podmiotów realizujących projekt	Gmina Sitkówka-Nowiny
3 Zakres realizowanych zadań	<p>Zadanie 1 Rewitalizacja zabytkowego parku w Zgórsku (zabytek wpisany do rejestru konserwatora), m.in. Montaż tablicy informacyjnej prezentującej zabytki.</p> <p>Zadanie 2 Organizacja wystaw w GOK „Perła” na temat zabytków miejsc pamięci znajdujących się na terenie gminy oraz województwa świętokrzyskiego</p>
4 Lokalizacja (miejsce przeprowadzenia)	Nowiny ul. Perłowa 1

Program Rewitalizacji Gminy Sitkówka-Nowiny na lata 2016-2023

danego projektu)	
5 Szacowana wartość	200 000 zł
6 Prognozowane rezultaty wraz ze sposobem ich oceny i zmierzenia w odniesieniu do celów rewitalizacji	<p>Rezultaty w okresie wdrażania Programu:</p> <ul style="list-style-type: none"> • Liczba zorganizowanych wystaw – 5 • Liczba wyeksponowanych miejsc dziedzictwa kulturowego – 1 <p>Sposób pomiaru rezultatów:</p> <ul style="list-style-type: none"> • protokoły odbioru, • dokumentacja fotograficzna.

Projekty rewitalizacyjne w sferze technicznej

1 Nazwa projektu	Projekt rewitalizacyjny nr 20 Termomodernizacja Szkoły Podstawowej w Nowinach
2 Wskazanie podmiotów realizujących projekt	Gmina Sitkówka - Nowiny
3 Zakres realizowanych zadań	<p>Podstawowy zakres prac:</p> <ul style="list-style-type: none"> • wymiana okien i drzwi, • docieplenie obiektu, • wymiana pieca, • instalacja OZE, • wymiana oświetlenia na energooszczędne
4 Lokalizacja (miejsce przeprowadzenia danego projektu)	Białe Zagłębie, Nowiny
5 Szacowana wartość	200 000 zł
6 Prognozowane rezultaty wraz ze sposobem ich oceny i zmierzenia w odniesieniu do celów rewitalizacji	<p>Rezultaty</p> <ul style="list-style-type: none"> • Poprawa efektywności energetycznej poprzez termomodernizację budynków oświatowych. • Zmniejszeni emisji CO₂ • Zmniejszeni zużycia energii finalnej • Zwiększenie wykorzystania odnawialnych źródeł energii <p>Sposób pomiaru rezultatów:</p> <ul style="list-style-type: none"> • protokoły odbioru, • audyt energetyczny, • dokumentacja fotograficzna.

1 Nazwa projektu	Projekt rewitalizacyjny nr 21 Modernizacja schroniska młodzieżowego
2 Wskazanie podmiotów realizujących projekt	Gmina Sitkówka Nowiny
3 Zakres realizowanych zadań	Zadanie polega na modernizacji schroniska młodzieżowego znajdującego się przy szkole Podstawowej w Nowinach.
4 Lokalizacja (miejsce przeprowadzenia danego projektu)	Białe Zagłębie, Nowiny
5 Szacowana wartość	100 000 zł

6 Prognozowane rezultaty wraz ze sposobem ich oceny i zmierzenia w odniesieniu do celów rewitalizacji	<p>Rezultaty</p> <ul style="list-style-type: none">• Liczba zmodernizowanych obiektów infrastruktury społecznej -1 <p>Sposób pomiaru rezultatów:</p> <ul style="list-style-type: none">• protokoły odbioru,• dokumentacja fotograficzna.
---	---

8 Charakterystyka pozostałych rodzajów przedsięwzięć rewitalizacyjnych

Charakterystyka pozostałych przedsięwzięć rewitalizacyjnych realizujących kierunki działań mających na celu eliminację lub ograniczenie negatywnych zjawisk powodujących sytuację kryzysową na w/w obszarze rewitalizacji.

UZUPEŁNIAJĄCA LISTA PRZEDSIĘWZIĘĆ REWITALIZACYJNYCH		
L.p.	Sfera wraz z nazwą projektu	Szacunkowa wartość
Projekty rewitalizacyjne w sferze społecznej		80 000 zł
1.	Wsparcie organizacji pozarządowych z obszaru rewitalizacji	80 000 zł
Projekty rewitalizacyjne w sferze gospodarczej		4 000 000 zł
2.	Wsparcie inwestycyjne MŚP na obszarze rewitalizacji	4 000 000 zł
Projekty rewitalizacyjne w sferze środowiskowej		590 000 zł
3.	EWE i OZE na budynkach prywatnych	500 000 zł
4.	Edukacja ekologiczna	40 000 zł
5.	Demontaż i bezpieczne usuwanie wyrobów zawierających azbest z obszaru rewitalizacji	50 000 zł
Projekty rewitalizacyjne w sferze funkcjonalno-przestrzennej		1 893 581,17
6.	Budowa ścieżek rowerowych na terenie rewitalizacji	1 543 581,17
7.	Budowa szerokopasmowego internetu	150 000 zł
8.	Montaż monitoringu na terenie Osiedla Nowiny	200 000 zł
Projekty rewitalizacyjne w sferze technicznej		0 zł

RAZEM wartość projektów uzupełniających	6 563 581 zł
--	---------------------

Projekty uzupełniające w sferze społecznej

1 Nazwa projektu	Projekt rewitalizacyjny (uzupełniający) nr 1 Wsparcie organizacji pozarządowych z obszaru rewitalizacji
2 Wskazanie podmiotów realizujących projekt	<ul style="list-style-type: none"> Gmina Sitkówka-Nowiny, Gminny Ośrodek Kultury „Perła”, Zespół Szkół Ponadpodstawowych w Nowinach, Szkoła Podstawowa w Nowinach Przedszkole Samorządowe im. Pluszowego Misia, Rada Osiedla, Organizacje pozarządowe działające na obszarze gminy, Podmioty prywatne.
3 Zakres realizowanych zadań	Zadanie 1 Organizacja warsztatów/spotkań dla NGO Zadanie 2 Organizacja imprez integracyjno – edukacyjnych Zadanie 3 Wsparcie merytoryczne organizacji
4 Lokalizacja (miejsce przeprowadzenia danego projektu)	Nowiny ul. Perłowa 1
5 Szacowana wartość	80 000 zł
6 Prognozowane rezultaty wraz ze	Rezultaty <ul style="list-style-type: none"> organizacja co najmniej 6 warsztatów/spotkań w ciągu roku (nt.

sposobem ich oceny i zmierzenia w odniesieniu do celów rewitalizacji	<p>zasad pozyskiwania środków zewnętrznych)</p> <ul style="list-style-type: none"> • organizacja co najmniej 2 imprez integracyjnych w roku. • Organizacja zajęć tematycznych skierowanych do organizacji <p>Sposób pomiaru rezultatów:</p> <ul style="list-style-type: none"> • lista obecności, • dokumentacja fotograficzna.
--	---

Projekty uzupełniające w sferze gospodarczej

1 Nazwa projektu	Projekt rewitalizacyjny (uzupełniający) nr 2 Wsparcie inwestycyjne MŚP na obszarze rewitalizacji
2 Wskazanie podmiotów realizujących projekt	<ul style="list-style-type: none"> • Gmina Sitkówka-Nowiny • Przedsiębiorstwa – podmioty prywatne • ARiMR w Kielcach • LGD Perły Czarnej Nidy • Urząd Marszałkowski Województwa Świętokrzyskiego
3 Zakres realizowanych zadań	Będą to różne przedsięwzięcia obecnie działających firm na obszarze rewitalizacji oraz tych, które powstaną w kolejnych latach. Inwestycje będą dotyczyły wdrażania innowacji produktowych i procesowych oraz zakupu maszyn, urządzeń, budowy i modernizacji budynków przez przedsiębiorców do prowadzenia i rozwijania działalności gospodarczych.
4 Lokalizacja (miejsce przeprowadzenia danego projektu)	Nowiny
5 Szacowana wartość	4 000 000 zł
6 Prognozowane rezultaty wraz ze sposobem ich oceny i zmierzenia w odniesieniu do celów rewitalizacji	<p>Rezultaty:</p> <ul style="list-style-type: none"> ▪ Zmniejszenie bezrobocia na terenie rewitalizacji. ▪ Zwiększenie innowacyjności przedsiębiorstw. <p>Źródła pomiaru:</p> <ul style="list-style-type: none"> ▪ Mapa dotacji.gov.pl ▪ Informacje uzyskiwane od lokalnych przedsiębiorców.

Projekty uzupełniające w sferze środowiskowej

1 Nazwa projektu	Projekt rewitalizacyjny (uzupełniający) nr 3 EWE i OZE na budynkach prywatnych (projekty parasolowe)
2 Wskazanie podmiotów realizujących projekt	<ul style="list-style-type: none"> ▪ Wojewódzki Fundusz Ochrony Środowiska i Gospodarki Wodnej w Kielcach ▪ Mieszkańcy miejscowości Nowiny ▪ Gmina Sitkówka- Nowiny
3 Zakres realizowanych zadań	<p>EWE – efektywne wykorzystanie energii to m.in. głęboka termomodernizacja polegająca na:</p> <ul style="list-style-type: none"> • wymiana okien na energooszczędne, • wstawienie na poddaszu okien dachowych na energooszczędne, • ocieplenie ścian zewnętrznych, • ocieplenie dachu i stropu, • Wymiana grzejników na nowe, energooszczędne, • Wymiana kotła, • zainstalowanie wentylacji mechanicznej z rekuperacją.

Program Rewitalizacji Gminy Sitkówka-Nowiny na lata 2016-2023

	<p>OZE - odnawialne źródła energii – źródła energii, których wykorzystywanie nie wiąże się z długotrwałym ich deficytem, ponieważ ich zasób odnawia się w krótkim czasie. Takimi źródłami są między innymi wiatr, promieniowanie słoneczne, opady, pływy morskie, fale morskie i geotermia. Najpopularniejsze urządzenia OZE dla gospodarstw domowych to panele fotowoltaiczne, solarne, pompy ciepła.</p> <p>W ramach rewitalizacji zakłada się, że część indywidualnych gospodarstw domowych skorzysta ze wsparcia (także w formie dotacji, pożyczek) na wdrożenie EWE i OZE.</p>
4 Lokalizacja (miejsce przeprowadzenia danego projektu)	Indywidualne gospodarstwa domowe na terenie Osiedla Nowiny
5 Szacowana wartość	500 000 zł
6 Prognozowane rezultaty wraz ze sposobem ich oceny i zmierzenia w odniesieniu do celów rewitalizacji	<p>Prognozowane rezultaty w okresie wdrażania Programu Rewitalizacji: Minimum 100 gospodarstw domowych w okresie wdrażania Programu Rewitalizacji wdroży i zainstaluje EWE i/lub OZE.</p> <p>Sposób pomiaru rezultatów:</p> <ul style="list-style-type: none"> ▪ informacje WFOŚiGW w Kielcach, ▪ dane własne Urzędu Gminy, ▪ informacje zbierane od mieszkańców w formie ankiet, ▪ dokumentacja fotograficzna.

1 Nazwa projektu	Projekt rewitalizacyjny (uzupełniający) nr 4 Edukacja ekologiczna
2 Wskazanie podmiotów realizujących projekt	<ul style="list-style-type: none"> ▪ Gminny Ośrodek Pomocy Społecznej, ▪ Gmina Sitkówka-Nowiny, ▪ Gminny Ośrodek Kultury „Perła”, ▪ Samorządowy Zakład Podstawowej Opieki Zdrowotnej w Nowinach, ▪ Zespół Szkół Ponadpodstawowych w Nowinach, ▪ Szkoła Podstawowa w Nowinach ▪ Przedszkole Samorządowe im. Pluszowego Misia, ▪ Rada Osiedla, ▪ Organizacje pozarządowe działające na obszarze gminy, ▪ Podmioty prywatne.
3 Zakres realizowanych zadań	<p>Edukacja ekologiczna</p> <p>Zakłada się realizację różnego rodzaju akcji (np. sprzątanie świata, zakładanie ogródka na parapecie okna), przeprowadzenie badań i doświadczeń, konkursów (np. przyrodniczo-plastycznych, fotograficznych, wierszyki i opowiadania o tematyce ekologicznej), szkoleń, pogadanek w szkołach, dokarmianie ptaków w trakcie zimy, wycieczki do lasu, itp.</p>
4 Lokalizacja (miejsce przeprowadzenia danego projektu)	Nowiny
5 Szacowana wartość	40 000 zł
6 Prognozowane rezultaty wraz ze sposobem ich oceny i zmierzenia w odniesieniu do celów	<p>Prognozowane rezultaty w okresie wdrażania Programu Rewitalizacji:</p> <p>W okresie wdrażania Programu:</p> <ul style="list-style-type: none"> ▪ przeprowadzenie min. 16 akcji ekologicznych, ▪ zorganizowanie 8 konkursów ekologicznych, ▪ przeprowadzenie 8 pogadanek nt. ekologii,

rewitalizacji	<ul style="list-style-type: none"> zorganizowanie 8 szkoleń dot. ekologii. <p>Sposób pomiaru:</p> <ul style="list-style-type: none"> listy obecności, sprawozdania z działalności GOK, sprawozdania z działalności stowarzyszeń, dokumentacja fotograficzna.
---------------	---

1 Nazwa projektu	Projekt rewitalizacyjny (uzupełniający) nr 5 Demontaż i bezpieczne usuwanie wyrobów zawierających azbest z obszaru rewitalizacji
2 Wskazanie podmiotów realizujących projekt	<ul style="list-style-type: none"> Gmina Sitkówka-Nowiny Mieszkańcy gminy deklarujący potrzebę demontażu, transportu i utylizacji azbestu
3 Zakres realizowanych zadań	Przedsięwzięcie zakłada demontaż, transport i utylizacja wyrobów azbestowych z dachów budynków mieszkalnych i gospodarczych. Zakłada się ogółem utylizację około 156 ton azbestu .
4 Lokalizacja (miejsce przeprowadzenia danego projektu)	Nowiny, budynki prywatne, na podstawie wniosków prywatnych właścicieli deklarujących udział w Programie
5 Szacowana wartość	120 000 zł
6 Prognozowane rezultaty wraz ze sposobem ich oceny i zmierzenia w odniesieniu do celów rewitalizacji	<p>Rezultaty:</p> <ul style="list-style-type: none"> Usunięcie 156 ton wyrobów zawierających azbest w okresie realizacji Programu Rewitalizacji. Poprawa stanu zdrowia mieszkańców osiedla Nowiny Poprawa stanu środowiska naturalnego <p>Sposób pomiaru:</p> <ul style="list-style-type: none"> protokoły odbioru.

Projekty uzupełniające w sferze przestrzenno – funkcjonalnej

1 Nazwa projektu	Projekt rewitalizacyjny (uzupełniający) nr 6 Budowa ścieżek rowerowych na terenie rewitalizacji
2 Wskazanie podmiotów realizujących projekt	<ul style="list-style-type: none"> Gmina Sitkówka- Nowiny
3 Zakres realizowanych zadań	W ramach projektu zostanie wybudowanych ok. 10 km ścieżek rowerowych o nawierzchni asfaltowej, wzdłuż dróg istniejących
4 Lokalizacja (miejsce przeprowadzenia danego projektu)	Nowiny
5 Szacowana wartość	1 543 581,17
6 Prognozowane rezultaty wraz ze sposobem ich oceny i zmierzenia w odniesieniu do celów rewitalizacji	<p>Rezultaty</p> <ul style="list-style-type: none"> Wybudowanie ok 10 km ścieżek rowerowych Propagowanie zdrowego czynnego wypoczynku Poprawa stanu zdrowia mieszkańców gminy Organizacja co najmniej 5 rajdów rowerowych rocznie na terenie gminy <p>Sposób pomiaru rezultatów:</p> <ul style="list-style-type: none"> Protokół zdawczo – odbiorczy,

	<ul style="list-style-type: none"> • Dokumentacja fotograficzna,
--	---

1 Nazwa projektu	Projekt rewitalizacyjny (uzupełniający) nr 7 Budowa szerokopasmowego internetu
2 Wskazanie podmiotów realizujących projekt	<ul style="list-style-type: none"> • Gmina Sitkówka-Nowiny • Przedsiębiorstwa prywatne oferujące usługi związane z dostępem do internetu • Województwo Świętokrzyskie • Mieszkańcy miejscowości Nowiny
3 Zakres realizowanych zadań	Szerokopasmowy dostęp do internetu – usługa polegająca na łączeniu z internetem za pomocą szybkiego łącza lub medium o dużej przepustowości. Połączenie wykorzystuje szerokie pasmo częstotliwości wytwarzane przez modem. Najczęściej do tego celu wykorzystuje się technologie z rodziny DSL (xDSL), WiMAX, PON, DOCSIS lub inne podobne. Projekt rewitalizacyjny zakłada budowę takiego szerokopasmowego internetu przynajmniej w części osiedla Nowiny
4 Lokalizacja (miejsce przeprowadzenia danego projektu)	Nowiny
5 Szacowana wartość	150 000 zł
6 Prognozowane rezultaty wraz ze sposobem ich oceny i zmierzenia w odniesieniu do celów rewitalizacji	<p>Prognozowane rezultaty w okresie wdrażania Programu Rewitalizacji:</p> <ul style="list-style-type: none"> • minimum 100 gospodarstw domowych posiada dostęp do szerokopasmowego internetu na obszarze rewitalizacji, <p>Sposób pomiaru rezultatów:</p> <ul style="list-style-type: none"> • ankiety, • dokumentacja fotograficzna.

1 Nazwa projektu	Projekt rewitalizacyjny (uzupełniający) nr 8 Montaż monitoringu na terenie Osiedla Nowiny
2 Wskazanie podmiotów realizujących projekt	<ul style="list-style-type: none"> • Gmina Sitkówka-Nowiny
3 Zakres realizowanych zadań	Zadanie polega na montażu monitoringu na całym osiedlu Nowiny
4 Lokalizacja (miejsce przeprowadzenia danego projektu)	Nowiny
5 Szacowana wartość	150 000 zł
6 Prognozowane rezultaty wraz ze sposobem ich oceny i zmierzenia w odniesieniu do celów rewitalizacji	<p>Prognozowane rezultaty w okresie wdrażania Programu Rewitalizacji:</p> <ul style="list-style-type: none"> • Zwiększenie poziomu bezpieczeństwa mieszkańców, <p>Sposób pomiaru rezultatów:</p> <ul style="list-style-type: none"> • ankiety, • dokumentacja fotograficzna.

9 Mechanizmy zapewnienia komplementarności między poszczególnymi projektami/ przedsięwzięciami rewitalizacyjnymi oraz pomiędzy działaniami różnych podmiotów i funduszy na obszarze objętym programem rewitalizacji

Program Rewitalizacji Gminy Sitkówka-Nowiny ujmuje działania w sposób kompleksowy (z uwzględnieniem projektów rewitalizacyjnych współfinansowanych ze środków EFRR, EFS, Funduszu Spójności oraz innych środków publicznych lub prywatnych) tak, aby nie pomijać aspektu społecznego, ekonomicznego, przestrzennego, technicznego, środowiskowego i kulturowego związanego zarówno z danym obszarem, jak i jego otoczeniem. Program złożony jest z wielu różnorodnych projektów (kluczowych i uzupełniających). Projekty są ze sobą wzajemnie powiązane oraz pozostają w synergii. Projekty będą realizowane na terenach o istotnym znaczeniu dla rozwoju całej gminy. Działania ujęte w Programie obejmują zasięgiem całość obszaru rewitalizacji dotkniętego szczególną koncentracją problemów i negatywnych zjawisk kryzysowych. Działania przedstawione w dokumencie są ze sobą powiązane/komplementarne w pięciu aspektach: przestrzennym, problemowym, proceduralno- instytucjonalnym, międzyokresowym i źródeł finansowania.

Komplementarność projektów/przedsięwzięć rewitalizacyjnych¹¹

Wszystkie działania zaplanowane w ramach procesu rewitalizacji są ze sobą komplementarne. W ramach procesu rewitalizacji przewidziano zarówno zadania inwestycyjne jak i społeczne. Warto zwrócić uwagę, że celem głównym Programu jest ożywienie obszarów rewitalizacji zwłaszcza poprzez aktywizację mieszkańców. Właśnie ten aspekt społeczny stanowi klucz do rozwoju obszarów zdegradowanych. Służyć temu będzie m. in. rozbudowa Gminnego Ośrodka Kultury „Pera” w Nowinach, zagospodarowanie przestrzeni na cele rekreacyjno - integracyjne oraz współpraca różnych podmiotów na rzecz kompleksowej realizacji przedsięwzięć rewitalizacyjnych (zob. poniżej wykaz podmiotów realizujących Program).

1 Komplementarność przestrzenna

Program rewitalizacji będzie efektywnie oddziaływał na całe dotknięte kryzysem obszary, poszczególne projekty/przedsięwzięcia rewitalizacyjne wzajemnie się dopełniają przestrzennie oraz zachodzi między nimi efekt synergii. Projekty realizowane w ramach Programu będą łagodzić lub całkowicie eliminować problemy występujące na obszarach kryzysowych.

2 Komplementarność problemowa

Zaproponowane w dokumencie projekty będą realizowane na obszarach rewitalizacji i są odpowiedzią na zdiagnozowane na tych terenach problemy. Projekty/przedsięwzięcia, jakie zostaną zrealizowane w ramach procesu rewitalizacji, dopełniają się tematycznie, sprawiając, że program rewitalizacji oddziałuje na obszar zdegradowany we wszystkich niezbędnych aspektach (społecznym, ekonomicznym, przestrzennym, środowiskowym, kulturowym, technicznym).

Komplementarność problemowa – przeciwdziałanie negatywnym zjawiskom społecznym występującym na obszarze rewitalizacji

Problem – wysoka ilość osób zagrożonych wykluczeniem społecznym zamieszkująca obszar rewitalizacji. Przynajmniej kilka projektów rewitalizacyjnych przyczynia się do złagodzenia tego problemu.

¹¹ Przedsięwzięciem rewitalizacyjnym jest działanie (w tym mające charakter ciągły), w szczególności o charakterze społecznym, ekonomicznym, urbanistycznym, budowlanym, środowiskowym, konserwatorskim, edukacyjnym, naukowym, zdrowotnym lub kulturalnym, zawarte lub wynikające z programu rewitalizacji oraz logicznie powiązane z treścią i celami programu rewitalizacji.

- Aktywizacji i integracja osób i rodzin zagrożonych wykluczeniem społecznym z obszaru rewitalizacji.
- Aktywni Seniorzy - aktywizacja i integracja osób starszych z obszaru rewitalizacji.
- Zajęcia wyrównawcze i rozwijające w obszarze edukacji.
- Organizacja imprez kulturalnych na obszarze rewitalizacji.
- Rozwijanie zainteresowań dzieci i młodzieży z obszarów rewitalizacji.
- Zagospodarowanie otoczenia i rozbudowa budynku Gminnego Ośrodka Kultury „Perła” w Nowinach przez nadanie mu nowych kompleksowych funkcji.
- Przebudowę i remont budynku klubu „Miniaturka” wraz z nadaniem mu funkcji amfiteatru oraz zagospodarowaniem terenów przyległych, w tym placu festynowego.
- Zwiększenie dostępu do edukacji przedszkolnej poprzez rozbudowę przedszkola im. Pluszowego Misia w Nowinach.
- Wsparcie działalności Domu Opieki Społecznej w Zgórsku.
- Budowa szerokopasmowego internetu.
- Wsparcie organizacji pozarządowych z obszaru rewitalizacji.

Projekty miękkie mają na celu m.in. aktywizację i integrację osób i rodzin zagrożonych wykluczeniem społecznym, zwiększenie wiary we własne możliwości, wyrównywanie szans edukacyjnych dzieci z obszaru rewitalizacji. Projekty twarde wpłyną na zwiększenie ilości osób które w pełni będą mogły korzystać z wzbogaconej oferty m.in. edukacyjnych, kulturalnych.

Komplementarność problemowa – zwiększenie dostępu i rozszerzenie usług zdrowotnych

Problem niewystarczająca jakość i zakres usług zdrowotnych na obszarze rewitalizacji. Projekty komplementarne na rzecz rozwiązania lub złagodzenia tego problemu:

- Aktywni Seniorzy - aktywizacja i integracja osób starszych z obszaru rewitalizacji.
- Wsparcie działalności Domu Opieki Społecznej w Zgórsku.
- Rozbudowa oraz doposażenie Ośrodka Zdrowia w Nowinach.
- Zwiększenie dostępu do wysokiej jakości usług zdrowotnych poprzez wprowadzenie skoordynowanej opieki nad pacjentem oraz działań profilaktycznych.
- Przebudowa boisk i bieżni przy stadionie w Nowinach.
- Wsparcie organizacji pozarządowych z obszaru rewitalizacji.
- Budowa ścieżek rowerowych na terenie rewitalizacji

Komplementarność problemowa – zwiększenie dostępu do kultury na obszarze rewitalizacji.

Problem – niezadawalający dostęp do infrastruktury kultury oraz niezadawalająca ilość wydarzeń kulturalnych na obszarze rewitalizacji.

Poniższa grupa projektów jest ze sobą w pełni komplementarna. Zarówno planowane przez wnioskodawcę projekty infrastrukturalne jak i społeczne będą rozwiązywały i/lub łagodziły ten problem. W wyniku rozbudowy budynku GOK „Perła” oraz modernizacji klubu „Miniaturka” zwiększą się możliwości lokalowe pod kątem działalności kulturalnej. Poniżej prezentujemy projekty rozwiązujące **problem niskiego dostępu do kultury na obszarach rewitalizacji:**

- Organizacja imprez kulturalnych na obszarze rewitalizacji.
- Budowa skweru w centrum Nowin.
- Zagospodarowanie otoczenia i rozbudowa budynku Gminnego Ośrodka Kultury „Perła” w Nowinach przez nadanie mu nowych kompleksowych funkcji.
- Przebudowę i remont budynku klubu „Miniaturka” wraz z nadaniem mu funkcji amfiteatru oraz zagospodarowaniem terenów przyległych, w tym placu festynowego.
- Rozbudowa i modernizacja komunalnej infrastruktury technicznej
- Wsparcie organizacji pozarządowych z obszaru rewitalizacji.

Komplementarność problemowa – zwiększenie przedsiębiorczości na obszarze rewitalizacji

- Nowe tereny inwestycyjne w Gminie Sitkówka-Nowiny - szansą na rozwój gminy i regionu.
- Przebudowa bazaru w Nowinach.
- Wsparcie inwestycyjne MŚP na obszarze rewitalizacji.
- Poprawa infrastruktury drogowej na obszarze rewitalizacji.

Komplementarność problemowa – Niewystarczająca liczba miejsc przedszkolnych na obszarze rewitalizacji oraz niezadawalająca jakość usług edukacyjnych. Zarówno projekty infrastrukturalne oraz miękkie wymienione w dokumencie przyczynia się do zwiększenia dostępu do wysokiej jakości usług edukacyjnych w tym zwiększenie dostępu do edukacji przedszkolnej jak i poprawy usług edukacyjnych.

Projekty łagodzące ten problem to:

- Aktywni Seniorzy - aktywizacja i integracja osób starszych z obszaru rewitalizacji (edukacja seniorów).
- Zajęcia wyrównawcze i rozwijające w obszarze edukacji.
- Rozwijanie zainteresowań dzieci i młodzieży z obszarów rewitalizacji.
- Zwiększenie dostępu do edukacji przedszkolnej poprzez rozbudowę przedszkola im. Pluszowego Misia w Nowinach.
- Doposażenie placówek oświatowych z obszaru rewitalizacji.
- Przebudowa boisk i bieżni przy stadionie w Nowinach.
- Termomodernizacja Szkoły Podstawowej w Nowinach
- Edukacja ekologiczna

Komplementarność problemowa – poprawa stanu środowiska naturalnego oraz zwiększenie wykorzystania OZE. Przedsięwzięcia spójne:

- Modernizacja oświetlenia ulicznego na terenie rewitalizacji.
- Termomodernizacja Szkoły Podstawowej w Nowinach.
- Poprawa infrastruktury drogowej na obszarze rewitalizacji.
- EWE i OZE na budynkach prywatnych.
- Edukacja ekologiczna.
- Demontaż i bezpieczne usuwanie wyrobów zawierających azbest z obszaru rewitalizacji.

3 Komplementarność proceduralno-instytucjonalna

System zarządzania Programem pozwoli na efektywne współdziałanie na jego rzecz różnych instytucji. Za realizację całego Programu będzie odpowiadał Wójt Gminy. Wspierać go będzie Zespół ds. rewitalizacji (utworzony z pracowników Urzędu Gminy). Działaniami w sferze społecznej/edukacyjnej będą zajmować się wspólnie z Wójtem jednostki podległe gminie m.in. Gminny Ośrodek Pomocy Społecznej, Gminny Ośrodek Kultury „Perła”, placówki oświatowe. Są to instytucje, które od lat realizują działania społeczne/ edukacyjne. W sferze technicznej i funkcjonalno-przestrzennej jednostką wdrażającą będzie przede wszystkim Urząd Gminy. W sferze gospodarczej – mieszkańcy i firmy.

Wykaz interesariuszy zaangażowanych w realizację Programu:

- instytucje związane z Gminą Sitkówka-Nowiny:
 - ✓ Urząd Gminy,
 - ✓ Gminny Ośrodek Kultury „Perła”,
 - ✓ Biblioteka Publiczna
 - ✓ Gminny Ośrodek Pomocy Społecznej,
 - ✓ Zespół Szkół Ponadpodstawowych w Nowinach, w skład którego wchodzi: Publiczne Gimnazjum, Liceum Ogólnokształcące oraz Zasadnicza Szkoła Zawodowa z klasą wielozawodową,
 - ✓ Szkoła Podstawowa w Nowinach z 2 oddziałami przedszkolnymi,

- ✓ Szkoła Podstawowa w Kowali z oddziałem przedszkolnym,
- ✓ Szkoła Podstawowa w Bolechowicach z oddziałem przedszkolnym,
- ✓ Przedszkole Samorządowe im. Pluszowego Misia w Nowinach.

- inne instytucje publiczne:
 - ✓ Starostwo Powiatowe w Kielcach,
 - ✓ Powiatowy Zarząd Dróg,
 - ✓ PUP w Kielcach,
 - ✓ PKP w Kielcach,
 - ✓ WFOŚiGW w Kielcach

- organizacje pozarządowe i zorganizowane grupy nieformalne:
 - ✓ LGD Perły Czarnej Nidy
 - ✓ Towarzystwo Wędkarskie „Nowiny”
 - ✓ Stowarzyszenie Telewizja Kablowa Nowiny
 - ✓ Stowarzyszenie Przyjaciół Publicznego Gimnazjum w Nowinach
 - ✓ Stowarzyszenie Komputerowej Sieci Lokalnej „Pol-Net” w Nowinach
 - ✓ Stowarzyszenie Wspierania Rozwoju Internetu „NowinyNet”
 - ✓ Uczniowski Klub Sportowy „Gwiazda” przy Szkole Podstawowej w Nowinach
 - ✓ Uczniowski Klub Sportowy „Puchacz” Nowiny
 - ✓ Stowarzyszenie Przyjaciół Gminy Sitkówka-Nowiny
 - ✓ Gminny Klub Sportowy „Nowiny”
 - ✓ Uczniowski Klub Sportowy UKS Futsal – Nowiny przy Zespole Szkół Ponadgimnazjalnych w Nowinach
 - ✓ Stowarzyszenie Przyjaciół Osób Niepełnosprawnych „Amabilis” w Zgórsku
 - ✓ Świętokrzyskie Towarzystwo Motorowe Moto-Max
 - ✓ Ochotnicza Straż Pożarna w Kowali
 - ✓ Stowarzyszenie „Między Rajem a Piekłem”
 - ✓ Ochotnicza Straż Pożarna w Szewcach
 - ✓ Ochotnicza Straż Pożarna w Woli Murowanej

- przedsiębiorcy, podmioty prywatne
- Samorządowy Zakład Podstawowej Opieki Zdrowotnej w Nowinach

4 Komplementarność międzyokresowa

Program zapewnia ciągłość realizowanych od kilku lat działań na terenie gminy. W okresie 2004-2015 zostało zrealizowanych wiele działań (zob. poniższa tabela), które w obecnej perspektywie będą kontynuowane. Gmina Sitkówka-Nowiny dokonała analizy i krytycznej oceny dotychczasowych działań w obszarze kryzysowym i na tej podstawie zaplanowała projekty rewitalizacyjne, które będą wdrażane w okresie 2016-2023. Program rewitalizacji zapewnia pełną ciągłości programową (polegającą na kontynuacji i/lub rozwijaniu wsparcia z polityki spójności 2007-2013).

Tabela 36 Projekty realizowane na obszarach rewitalizacyjnych w latach 2004-2015

L.p.	Tytuł projektu	Nazwa beneficjenta	Wartość projektu [zł]	Dofinansowanie z EU [zł]	Program
1.	"Sitkówka-Nowiny, Gmina z przyszłością - Wzorcowe punkty przedszkolne"	Gmina Sitkówka-Nowiny/Zespół Obsługi Szkół i Przedszkoli	938 805,00 zł	797 984,25 zł	Program Operacyjny Kapitał Ludzki 2007-2014
2.	Wykwalifikowany bezrobotny dobrym pracownikiem	Gmina Sitkówka-Nowiny/ Gminny Ośrodek Pomocy Społecznej w Sitkowie-Nowinach	674 802,68 zł	573 582,28 zł	Program Operacyjny Kapitał Ludzki 2007-2014

Program Rewitalizacji Gminy Sitkówka-Nowiny na lata 2016-2023

3.	Budowa dróg osiedlowych w miejscowości Zgórsko, ul. Cyprysowa i Cedrowa, Gmina Sitkówka-Nowiny	Gmina Sitkówka-Nowiny	717 542,76 zł	398 839,43 zł	Regionalny Program Operacyjny Województwa Świętokrzyskiego 2007-2014
4.	Budowa kanalizacji sanitarnej dla m. Wola Murowana - "Softysy", Gmina Sitkówka - Nowiny	Gmina Sitkówka - Nowiny	292 727,75 zł	180 114,25 zł	Zintegrowany Program Operacyjny Rozwoju Regionalnego 2004-2006
5.	Wykwalifikowany bezrobotny dobrym pracownikiem	Gmina Sitkówka-Nowiny/ Gminny Ośrodek Pomocy Społecznej w Sitkowie-Nowinach	173625.10	147581.34	Program Operacyjny Kapitał Ludzki 2007-2014
6.	Integracja dla aktywnych w Gminie Sitkówka-Nowiny	Gmina Sitkówka-Nowiny	43 830,00 zł	37 255,50 zł	Program Operacyjny Kapitał Ludzki 2007-2014
7.	Turystyczna i gospodarcza kampania promocyjna Powiatu Kieleckiego	Powiat Kielecki	38 144,89 zł	26 308,53 zł	Regionalny Program Operacyjny Województwa Świętokrzyskiego 2007-2014
8.	Kampania Promocyjna Województwa Świętokrzyskiego	Regionalna Organizacja Turystyczna Województwa Świętokrzyskiego	74 231,31 zł	59 385,05 zł	Regionalny Program Operacyjny Województwa Świętokrzyskiego 2007-2014
9.	ŻŁOBEK "NASZA BABCIA"	"QADRATS" SYLWIA STARZYŃSKA	29 311,92 zł	24 915,13 zł	Program Operacyjny Kapitał Ludzki 2007-2014
10.	Innowacja - Ekologiczne uprawy	Centrum Edukacyjno-Rozwojowe "AUCTUS" Paweł Skotnicki	16 296,33 zł	16 296,33 zł	Program Operacyjny Kapitał Ludzki 2007-2014
11.	Innowacja - odnawialne źródła energii	Centrum Edukacyjno-Rozwojowe "AUCTUS" Paweł Skotnicki	16 596,33 zł	16 596,33 zł	Program Operacyjny Kapitał Ludzki 2007-2014
12.	Wykwalifikowany bezrobotny dobrym pracownikiem	Gmina Sitkówka-Nowiny/ Gminny Ośrodek Pomocy Społecznej w Sitkowie-Nowinach	114 216,00 zł	102 223,00 zł	Program Operacyjny Kapitał Ludzki 2007-2014
13.	Wykwalifikowany bezrobotny dobrym pracownikiem	Gmina Sitkówka-Nowiny/ Gminny Ośrodek Pomocy Społecznej w Sitkowie-Nowinach	674 802,68 zł	603 395,63 zł	Program Operacyjny Kapitał Ludzki 2007-2014
14.	Nie daj się wykluczyć	Powiatowy Urząd Pracy w Kielcach	284 583,00 zł	284 583,00 zł	Program Operacyjny Kapitał Ludzki 2007-2014
15.	Klub Integracji Społecznej "Aktywni zawodowo i społecznie"	Consultor Sp. z o.o.	51 157,87 zł	51 157,87 zł	Program Operacyjny Kapitał Ludzki 2007-2014
16.	Forum na rzecz rozwoju Gór Świętokrzyskich	Stowarzyszenie Świętokrzyskie Możliwości	625,00 zł	625,00 zł	Program Operacyjny Kapitał Ludzki 2007-2014
17.	"Razem łatwiej, lepiej, sprawniej"	Biuro Usług Konsultingowych Izabela Mroczek	40 265,00 zł	40 265,00 zł	Program Operacyjny Kapitał Ludzki 2007-2014
18.	Integracja dla aktywnych w Gminie Sitkówka-Nowiny	Gmina Sitkówka-Nowiny	43 830,00 zł	43 830,00 zł	Program Operacyjny Kapitał Ludzki 2007-2014

Program Rewitalizacji Gminy Sitkówka-Nowiny na lata 2016-2023

19.	Wsparcie rozwoju umiejętności z zakresu języków obcych dla osób pracujących	LINGUA Nauczanie Języków Obcych	11 779,34 zł	11 779,34 zł	Program Operacyjny Kapitał Ludzki 2007-2014
20.	"Sitkówka-Nowiny, Gmina z przyszłością - Wzorcowe punkty przedszkolne"	Gmina Sitkówka-Nowiny/Zespół Obsługi Szkół i Przedszkoli	938 805,00 zł	924 675,00 zł	Program Operacyjny Kapitał Ludzki 2007-2014
21.	Realizacja kampanii informacyjno-szkoleniowej promującej edukację przedszkolną w środowisku wiejskim Województwa Świętokrzyskiego	Stowarzyszenie Nauczycieli i Wychowawców w Kielcach	4 611,11 zł	4 540,74 zł	Program Operacyjny Kapitał Ludzki 2007-2014
22.	„Akademia” - indywidualizacja nauczania i wychowania uczniów klas I-III w Gminie Sitkówka – Nowiny	Gmina Sitkówka-Nowiny/Zespół Obsługi Szkół i Przedszkoli w Nowinach	152 390,00 zł	152 390,00 zł	Program Operacyjny Kapitał Ludzki 2007-2014
23.	Kompleksowa edukacja – wsparciem szkolnictwa zawodowego w gminie Sitkówka - Nowiny	Stowarzyszenie Lokalna Grupa Działania Perły Czarnej Nidy	323 940,00 zł	283 940,00 zł	Program Operacyjny Kapitał Ludzki 2007-2014

Źródło: dane Urzędu Gminy Sitkówka – Nowiny oraz <http://www.mapadotacji.gov.pl>

5 Komplementarność źródeł finansowania

Projekty rewitalizacyjne, będą realizowane z różnych źródeł (EFRR, EFS i Funduszu Spójności z wykluczeniem ryzyka podwójnego dofinansowania) jak również środków własnych gminy, środków prywatnych. Źródła finansowania opisano szerzej w pkt. 9 Indykatywne ramy finansowe.

SZACUNKOWA WARTOŚĆ PROJEKTÓW REWITALIZACYJNYCH Sitkówka-Nowiny						
Wyszczególnienie	Wartość projektów	Źródła finansowania				
		Gmina Sitkówka-Nowiny	inne JST	Dofinansowanie		Środki prywatne, w tym granty NGO
				UE	Środki krajowe	
Projekty podstawowe	37 182 000 zł	8 855 169 zł	264 000 zł	24 366 331 zł	2 571 000 zł	1 125 500 zł
Projekty uzupełniające	6 563 581 zł	467 716 zł	154 358 zł	2 541 791 zł	678 716 zł	2 721 000 zł
RAZEM	43 745 581 zł	9 322 885 zł	418 358 zł	26 908 122 zł	3 249 716 zł	3 846 500 zł
%	100,0%	21,3%	1,0%	61,5%	7,4%	8,8%

Jak pokazują powyższe wyliczenia – montaż finansowany w ramach Programu Rewitalizacji jest różnorodny:

- 21,3% stanowi wkład Gminy Sitkówka-Nowiny
- 1% innych JST,
- 61,5% dotacje z UE,
- 7,4% środki krajowe,
- 8,8% środki prywatne i granty od różnych organizacji pozarządowych

10 Indykatywne ramy finansowe w odniesieniu do przedsięwzięć, wraz z indykatywnymi wielkościami środków finansowych z różnych źródeł

Lista projektów podstawowych i uzupełniających

PROJEKTY PODSTAWOWE - Sitkówka-Nowiny								
Numer projektu	Nazwa projektu	Wartość projektów	Źródła finansowania					Uwagi/ komentarze
			Gmina Sitkówka-Nowiny	inne JST	Dofinansowanie		Środki prywatne, w tym granty NGO	
					UE	Środki krajowe		
	Podsumowanie	37 182 000 zł	8 855 169 zł	264 000 zł	24 366 331 zł	2 571 000 zł	1 125 500 zł	
	%	100%	24%	1%	66%	7%	3%	
Projekty ze sfery społecznej								
1.	Aktywizacji i integracja osób i rodzin zagrożonych wykluczeniem społecznym z obszaru rewitalizacji	360 000 zł	54 000 zł	-	198 000 zł	54 000 zł	54 000 zł	Zakłada się 85% dofinansowania w ramach RPO WŚ 2014-2020 Działanie 9.1 Aktywna integracja zwiększająca szanse na zatrudnienie, Poddziałania 9.2.1 Rozwój wysokiej jakości usług społecznych środki z PUP, PEFRON itp..
2.	Aktywni Seniorzy - aktywizacja i integracja osób starszych z obszaru rewitalizacji	192 000 zł	-	-	-	-	192 000 zł	Zakłada się dofinansowanie z środków pochodzących z takich programów jak: Programu Aktywności Społecznej Osób Starszych (wartość dof. do 200 000 zł), Fundusz Szwajcarski, Narodowy Bank Polski itp..
3.	Zajęcia wyrównawcze i rozwijające w obszarze edukacji	1 920 000 zł	288 000 zł	-	1 632 000 zł	-	-	Zakłada się 85% dofinansowania w ramach RPO WŚ 2014-2020 Poddziałanie 8.3.2 Wsparcie kształcenia podstawowego w zakresie kompetencji kluczowych, Poddziałania 8.3.1 Upowszechnianie i wzrost jakości edukacji przedszkolnej
4.	Organizacja imprez kulturalnych na obszarze rewitalizacji	640 000 zł	160 000 zł	-	224 000 zł	64 000 zł	192 000 zł	Zakłada się finansowanie przedsięwzięć z różnych źródeł m.in. dofinansowania LGD Perły Czarnej Nidy
5.	Rozwijanie zainteresowań dzieci i młodzieży z obszarów rewitalizacji	520 000 zł	156 000 zł			104 000 zł	260 000 zł	Zakłada się grant pozyskany przez Ośrodek Kultury, Szkołę lub Stowarzyszenie np. z programu grantowego Równać Szanse, Ministerstwa

Program Rewitalizacji Gminy Sitkówka-Nowiny na lata 2016-2023

6.	Wsparcie działalności Domu Opieki Społecznej w Zgórsku	400 000 zł		240 000 zł	60 000 zł	40 000 zł	60 000 zł	Zakłada się dofinansowanie z środków pochodzących z takich programów jak: Fundusz Szwajcarski, Narodowy Bank Polski itp..
	Razem sfera społeczna	4 032 000 zł	658 000 zł	240 000 zł	2 114 000 zł	262 000 zł	758 000 zł	
Projekty ze sfery gospodarczej								
	Numer i nazwa projektu	Wartość projektów	Gmina Sitkówka-Nowiny	inne JST	UE	Środki krajowe	Środki prywatne	Uwagi/ komentarze
7.	Nowe tereny inwestycyjne w Gminie Sitkówka-Nowiny - szansą na rozwój gminy i regionu	9 100 000 zł	4 441 669 zł	-	4 658 331 zł	-	-	Zakłada się 51% dofinansowania w ramach RPO WŚ 2014-2020, działanie 2.2 Tworzenie nowych terenów inwestycyjnych
8.	Przebudowa bazaru w Nowinach	1 000 000 zł	150 000 zł		85000000,0%			Zakłada się 85% dofinansowania w ramach RPO WŚ 2014-2020, działanie 6.5 Rewitalizacja obszarów miejskich i wiejskich
	Razem sfera gospodarcza	10 100 000 zł	4 591 669 zł	0 zł	5 508 331 zł	0 zł	0 zł	
Projekty ze sfery środowiskowej								
	Numer i nazwa projektu	Wartość projektów	Gmina Sitkówka-Nowiny	inne JST	UE	Środki krajowe	Środki prywatne	Uwagi/ komentarze
9.	Wymiana (na bardziej ekologiczne) i budowa oświetlenia ulicznego	120 000 zł	36 000 zł	24 000 zł	-	60 000 zł	-	Zakłada się dofinansowanie 50% Wojewódzkiego Funduszu Ochrony Środowiska i Gospodarki Wodnej w Kielcach
	Razem sfera środowiskowa	120 000 zł	36 000 zł	24 000 zł	0 zł	60 000 zł	0 zł	
Projekty ze sfery funkcjonalno-przestrzennej								
	Numer i nazwa projektu	Wartość projektów	Gmina Sitkówka-Nowiny	inne JST	UE	Środki krajowe	Środki prywatne	Uwagi/ komentarze
10.	Zagospodarowanie skweru w centrum Nowin	1 000 000 zł	200 000 zł	-	600 000 zł	200 000 zł	-	Zakłada się 85% dofinansowania w ramach RPO WŚ 2014-2020, działanie 6.5 Rewitalizacja obszarów miejskich i wiejskich, środki LGD Perły Czarnej Nidy, środki własne
11.	Poprawa infrastruktury drogowej na obszarze rewitalizacji	2 100 000 zł	315 000 zł	-	1 365 000 zł	420 000 zł	-	Zakłada się dofinansowanie części inwestycji z PROW 2014-2020 (63,63% dofinansowania), 85% dofinansowania w ramach RPO WŚ 2014-2020, działanie 6.5 Rewitalizacja obszarów miejskich i wiejskich
12.	Zagospodarowanie otoczenia i rozbudowa budynku Gminnego	12 000 000 zł	1 800 000 zł	-	10 200 000 zł	-	-	Zakłada się 85% dofinansowania w ramach RPO WŚ 2014-2020, Działanie 4.4

Program Rewitalizacji Gminy Sitkówka-Nowiny na lata 2016-2023

	Ośrodka Kultury „Perła” w Nowinach przez nadanie mu nowych kompleksowych funkcji							Zachowanie dziedzictwa kulturowego i naturalnego
13.	Przebudowę i remont budynku klubu „Miniaturka” wraz z nadaniem mu funkcji amfiteatru oraz zagospodarowaniem terenów przyległych, w tym placu festynowego	3 000 000 zł	450 000 zł		2 550 000 zł			Zakłada się 85% dofinansowania w ramach RPO WŚ 2014-2020, działanie 6.5 Rewitalizacja obszarów miejskich i wiejskich, środki LGD Perły Czarnej Nidy, środki własne
14.	Zwiększenie dostępu do edukacji przedszkolnej poprzez rozbudowę przedszkola im. Pluszowego Misia w Nowinach	1 040 000 zł	156 000 zł		884 000 zł			Zakłada się 85% dofinansowania w ramach RPO WŚ 2014-2020, Działanie 7.4 Rozwój infrastruktury edukacyjnej i szkoleniowej, środków LGD Perły czarnej Nidy itp.
15.	Rozbudowa oraz wyposażenie Ośrodka Zdrowia w Nowinach	500 000 zł	125 000 zł		375 000 zł			Zakłada się 75% dofinansowania w ramach RPO WŚ 2014-2020, działanie 7.3 Infrastruktura zdrowotna i społeczna
16.	Zwiększenie dostępu do wysokiej jakości usług zdrowotnych poprzez wprowadzenie skoordynowanej opieki nad pacjentem oraz działań profilaktycznych.	240 000 zł	36 000 zł		180 000 zł	24 000 zł		Zakłada się 90% dofinansowania w ramach RPO WŚ 2014-2020, Poddziałania 8.2.2 Wsparcie profilaktyki zdrowotnej w regionie 8.2 Aktywne i zdrowe starzenie się, środki z LGD Perły Czarnej Nidy, Ministerstwa Zdrowia
17.	Doposażenie placówek oświatowych z obszaru rewitalizacji	300 000 zł	45 000 zł		195 000 zł	30 000 zł	30 000 zł	Zakłada się 85% dofinansowania w ramach RPO WŚ 2014-2020, Działanie 7.4 Rozwój infrastruktury edukacyjnej i szkoleniowej, środków LGD Perły Czarnej Nidy itp.
18.	Przebudowa boisk i bieżni przy stadionie w Nowinach	2 250 000 zł	337 500 zł			1 575 000 zł	337 500 zł	Zakłada się 85% dofinansowania w ramach RPO WŚ 2014-2020, Działanie 7.4 Rozwój infrastruktury edukacyjnej i szkoleniowej, środków LGD Perły Czarnej Nidy, Ministerstwo Sportu i Turystyki itp.
19.	Zachowanie dziedzictwa kulturowego na obszarze rewitalizacji	200 000 zł	30 000 zł		170 000 zł			Zakłada się 85% dofinansowania w ramach RPO WŚ 2014-2020, Działanie 4.4 Zachowanie dziedzictwa kulturowego i naturalnego
	Razem sfera funkcjonalno-przestrzenna	22 630 000 zł	3 494 500 zł	0 zł	16 519 000 zł	2 249 000 zł	367 500 zł	
Projekty ze sfery technicznej								

Program Rewitalizacji Gminy Sitkówka-Nowiny na lata 2016-2023

	Numer i nazwa projektu	Wartość projektów	Gmina Sitkówka-Nowiny	inne JST	UE	Środki krajowe	Środki prywatne	Uwagi/ komentarze
16.	Termomodernizacja Szkoły Podstawowej w Nowinach	200 000 zł	60 000 zł	-	140 000 zł	-	-	Zakłada się 95% dofinansowania w ramach RPO WŚ 2014-2020, działanie 3.3 Poprawa efektywności energetycznej z wykorzystaniem odnawialnych źródeł energii w sektorze publicznym i mieszkaniowym
17.	Modernizacja schroniska młodzieżowego	100 000 zł	15 000 zł	-	85 000 zł	-	-	Zakłada się 85% dofinansowania w ramach RPO WŚ 2014-2020, działanie 6.5 Rewitalizacja obszarów miejskich i wiejskich, środki LGD Perły Czarnej Nidy, środki własne
	Razem sfera techniczna	300 000 zł	75 000 zł	0 zł	225 000 zł	0 zł	0 zł	

PROJEKTY UZUPEŁNIAJACE - Sitkówka-Nowiny

Numer projektu	Nazwa projektu	Wartość projektów	Źródła finansowania					Uwagi/ komentarze
			Gmina Sitkówka-Nowiny	inne JST	Dofinansowanie		Środki prywatne, w tym granty NGO	
					UE	Środki krajowe		
	Podsumowanie	6 563 581 zł	467 716 zł	154 358 zł	2 541 791 zł	678 716 zł	2 721 000 zł	
	%	100%	7%	2%	39%	10%	41%	

Projekty ze sfery społecznej

1.	Wsparcie organizacji pozarządowych z obszaru rewitalizacji	80 000 zł	24 000 zł	-	-	-	56 000 zł	Zakłada się dofinansowanie z środków pochodzących z takich programów jak: FIO, LGD Perły Czarnej Nidy, środków własnych gminy itp..
	Razem sfera społeczna	80 000 zł	24 000 zł	0 zł	0 zł	0 zł	56 000 zł	

Projekty ze sfery gospodarczej

	Numer i nazwa projektu	Wartość projektów	Gmina Sitkówka-Nowiny	inne JST	UE	Środki krajowe	Środki prywatne	Uwagi/ komentarze
2.	Wsparcie inwestycyjne MŚP na obszarze rewitalizacji	4 000 000,00 zł	-	-	1 600 000,00 zł	-	2 400 000,00 zł	Zakłada się 40% dofinansowania w ramach RPO WŚ 2014-2020, działanie 2.5 Wsparcie inwestycyjne sektora MŚP, dotacji z ARIMR
	Razem sfera gospodarcza	4 000 000 zł	0 zł	0 zł	1 600 000 zł	0 zł	2 400 000 zł	

Projekty ze sfery środowiskowej

	Numer i nazwa projektu	Wartość projektów	Gmina Sitkówka-Nowiny	inne JST	UE	Środki krajowe	Środki prywatne	Uwagi/ komentarze
--	------------------------	-------------------	-----------------------	----------	----	----------------	-----------------	-------------------

Program Rewitalizacji Gminy Sitkówka-Nowiny na lata 2016-2023

3.	EWE i OZE na budynkach prywatnych	500 000,00 zł		-	-	250 000 zł	250 000 zł	Zakłada się dofinansowanie 50% Wojewódzkiego Funduszu Ochrony Środowiska i Gospodarki Wodnej w Kielcach
4.	Edukacja ekologiczna	40 000,00 zł	10 000 zł	-	-	20 000 zł	10 000 zł	Zakłada się dofinansowanie 50% Wojewódzkiego Funduszu Ochrony Środowiska i Gospodarki Wodnej w Kielcach
5.	Demontaż i bezpieczne usuwanie wyrobów zawierających azbest z obszaru rewitalizacji	50 000,00 zł	20 000 zł			25 000 zł	5 000 zł	Zakłada się dofinansowanie 50% Wojewódzkiego Funduszu Ochrony Środowiska i Gospodarki Wodnej w Kielcach
	Razem sfera środowiskowa	590 000 zł	30 000 zł	0 zł	0 zł	295 000 zł	265 000 zł	
Projekty ze sfery funkcjonalno-przestrzennej								
	Numer i nazwa projektu	Wartość projektów	Gmina Sitkówka-Nowiny	inne JST	UE	Środki krajowe	Środki prywatne	Uwagi/ komentarze
5.	Budowa ścieżek rowerowych na terenie rewitalizacji	1 543 581,17 zł	308 716,23	154 358 zł	771 791 zł	308 716 zł	-	Zakłada się dofinansowanie części inwestycji z PROW 2014-2020 (63,63% dofinansowania), 85% dofinansowania w ramach RPO WŚ 2014-2020, działanie 6.5 Rewitalizacja obszarów miejskich i wiejskich
6.	Budowa szerokopasmowego internetu	150 000,00 zł	75 000 zł	-	-	75 000 zł	-	Zakłada się sfinansowanie w części z dofinansowania z środków krajowych oraz środków własnych gminy
7.	Montaż monitoringu na terenie Osiedla Nowiny	200 000,00 zł	30 000 zł	-	170 000 zł	-	-	Zakłada się dofinansowanie części inwestycji z RPO WŚ 2014-2020, działanie 6.5 Rewitalizacja obszarów miejskich i wiejskich
	Razem sfera funkcjonalno-przestrzenna	1 893 581 zł	413 716 zł	154 358 zł	941 791 zł	383 716 zł	0 zł	
Projekty ze sfery technicznej								
	Numer i nazwa projektu	Wartość projektów	Gmina Sitkówka-Nowiny	inne JST	UE	Środki krajowe	Środki prywatne	Uwagi/ komentarze
-	-	-	-	-	-	-	-	-
	Razem sfera techniczna	0 zł	0 zł	0 zł	0 zł	0 zł	0 zł	

11 Mechanizmy włączenia mieszkańców, przedsiębiorców i innych podmiotów i grup aktywnych na terenie gminy w proces rewitalizacji

W ramach rewitalizacji stosowane są następujące mechanizmy włączenia mieszkańców, przedsiębiorców i innych podmiotów i grup aktywnych na terenie gminy w proces rewitalizacji:

- spotkania z mieszkańcami, przedsiębiorcami, organizacjami pozarządowymi,
- informacje na sesjach Rady Gminy,
- strona internetowa Gminy Sitkówka-Nowiny – zakładka „Program Rewitalizacji”,
- Zespół ds. Rewitalizacji.

Inicjatorem rewitalizacji na terenie Gminy Sitkówka-Nowiny była Rada Gminy, która podjęła 29 września 2016r. odpowiednią uchwałę w sprawie przystąpienia do sporządzania „Programu Rewitalizacji Gminy Sitkówka-Nowiny na lata 2016-2023” inicjującą cały proces.

**UCHWAŁA NR RG - XXII / 271 / 16
RADY GMINY SITKÓWKI-NOWINY**

z dnia 29 września 2016 r.

w sprawie przystąpienia do sporządzenia Programu Rewitalizacji Gminy Sitkówka-Nowiny na lata 2016-2023

Na podstawie art. 18 ust. 2 pkt 6 ustawy z dnia 8 marca 1990r. o samorządzie gminnym (Dz. U. z 2016r. poz. 416), Rada Gminy uchwala co następuje:

§ 1. Przystępuje się do sporządzenia "Programu Rewitalizacji Gminy Sitkówka-Nowiny na lata 2016-2023".

§ 2. Wykonanie uchwały powierza się Wójtowi Gminy Sitkówka-Nowiny.

§ 3. Traci moc uchwała nr RG-XIV/153/15 z dnia 29 grudnia 2015r. w sprawie przystąpienia do sporządzenia Gminnego Programu Rewitalizacji Gminy Sitkówka-Nowiny na lata 2016-2020.

§ 4. Uchwała wchodzi w życie z dniem podjęcia.

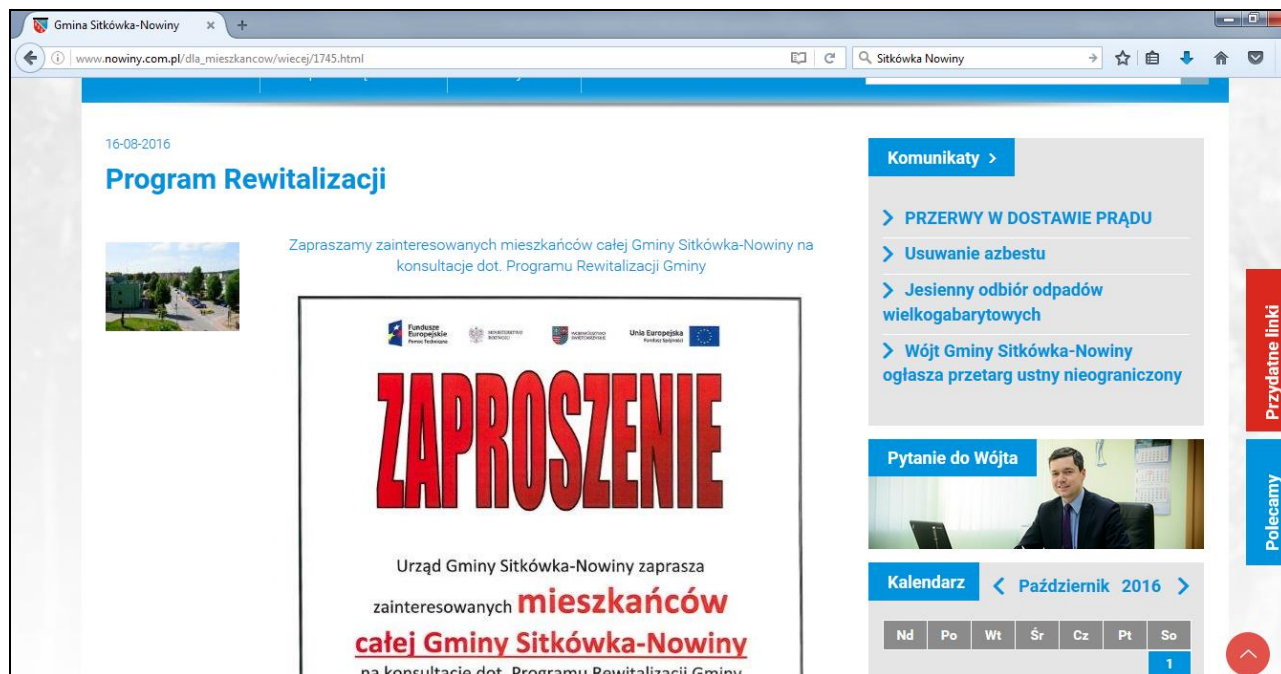
Przewodnicząca Rady Gminy


Zofia Duchniak

Komunikacja z interesariuszami za pomocą strony internetowej

Wszelkie informacje dotyczące procesu rewitalizacji są upubliczniane na stronie internetowej Gminy Sitkówka-Nowiny w specjalnie utworzonej zakładce „Program Rewitalizacji”

http://www.nowiny.com.pl/dla_mieszkancow/wiecej/1745.html

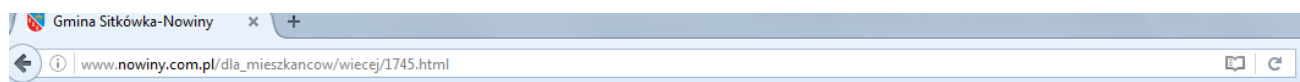


Konsultacje dokumentu

W ramach tworzenia Programu Rewitalizacji odbyły się następujące rodzaje konsultacji społecznych:

- ✓ Wykorzystanie formularza ankietowego oraz fiszki rewitalizacyjnej opublikowanych na stronie internetowej Gminy Sitkówka-Nowiny:

Etap	Element konsultacji	Termin konsultacji	Komentarz
1	Diagnoza czynników i zjawisk kryzysowych	08.09.2016- 26.09.2016.	Brak zgłoszonych uwag
2	Nabór fiszek przedsięwzięć rewitalizacyjnych	4-25.10.2016r.	-



Zapraszamy do zapoznania się z Diagnozą czynników i zjawisk kryzysowych

Zapraszamy do zapoznania się z „Diagnozą czynników i zjawisk kryzysowych” stanowiącą element „Programu Rewitalizacji Gminy Sitkówka-Nowiny na lata 2016-2023”. Diagnoza jako obszar zdegradowany wskazuje miejscowość Nowiny. Prosimy o zgłaszanie ewentualnych uwag/sugestii do diagnozy wg załączonego formularza od dnia 8 września do dnia 26 września 2016r.

Uwagi można składać w sekretariacie Urzędu Gminy Sitkówka-Nowiny lub przesłać pocztą na adres: Nowiny ul. Białe Zagłębie 25, 26-052 Nowiny lub wysłać e-mailem: do Pana Witolda Mrocza – Urząd Gminy Sitkówka-Nowiny e-mail: w.mroczek@nowiny.com.pl lub na adres sekreteriat@nowiny.com.pl lub do Pana Rafała Graczkowskiego – firma GRACZKOWSKI DOTACJE Sp. z o.o. e-mail: rafalgraczkowski@graczkowskidotacje.pl

Niniejsze zaproszenie stanowi 1 etap konsultacji społecznych związanych z tworzeniem „Programu Rewitalizacji Gminy Sitkówka-Nowiny na lata 2016-2023”.

Do pobrania:

[Diagnoza czynników i zjawisk kryzysowych](#)

[Wzór formularza uwag](#)

Spotkania z interesariuszami rewitalizacji

W trakcie procesu tworzenia Programu odbyły się spotkania z interesariuszami

- 19.09.2016 spotkanie z mieszkańcami
- 04.10.2016 spotkanie z przedsiębiorcami z terenu gminy
- 04.10.2016 spotkanie z mieszkańcami gminy
- 06.10.2016 z organizacjami pozarządowymi, szkołami, instytucjami kultury, Ośrodkiem Pomocy Społecznej, instytucjami komunalnymi, Ośrodkiem Zdrowia

Zdjęcie 18 Spotkanie z mieszkańcami Gminy Sitkówka-Nowiny 19.09.2016



Fot. Urząd Gminy Sitkówka-Nowiny

Zdjęcie 19 Spotkanie z przedsiębiorcami działającymi na terenie Gminy Sitkówka-Nowiny 04.10.2016



Fot. Urząd Gminy Sitkówka-Nowiny

Zdjęcie 20 Spotkanie z mieszkańcami Gminy Sitkówka-Nowiny 04.10.2016



Fot. Urząd Gminy Sitkówka-Nowiny

12 System realizacji (wdrażania) programu rewitalizacji

Program Rewitalizacji dla Gminy Sitkówka-Nowiny przyjęty zostanie w drodze uchwały Rady Gminy Sitkówka-Nowiny. W tym samym trybie będzie odbywała się jego ewentualna aktualizacja, gdyż Program posiada formułę otwartą. W drodze aktualizacji będą pojawiały się nowe projekty, zgłaszane przez interesariuszy rewitalizacji (m.in. władze lokalne, partnerzy społeczni i gospodarczy, czy też mieszkańcy obszarów zdegradowanych). Do Programu rewitalizacji będą wprowadzane te projekty, dla których:

- lokalizacja jest zgodna z obszarami wytypowanymi w ramach programu do rewitalizacji,
- określono nazwę i zakres przedsięwzięcia oraz oczekiwane rezultaty uzasadniające znaczenie projektu dla rozwoju obszarów rewitalizacji,
- określono harmonogram realizacji projektu,
- określono orientacyjne koszty realizacji projektu oraz wskazano potencjalne źródła finansowania,
- wskazano podmiot odpowiedzialny za jego realizację oraz partnerów projektu (jeśli dotyczy),
- zadania przewidziane do realizacji w okresie 2016-2023.

Do zadań Gminy należeć będzie:

- przygotowanie i składanie wniosków o dofinansowanie planowanych inwestycji, dla których beneficjentem będzie Gmina Sitkówka-Nowiny,
- realizację działań przewidzianych w programie w zakresie przygotowania:
 - ✓ dokumentacji projektowej i przetargowej,
 - ✓ analiz, kosztorysów, studiów wykonalności, raportów oddziaływania na środowisko,
 - ✓ dokumentacji bieżącej,
 - ✓ nadzór nad wykonawcą pod kątem terminowości i jakości wykonywania zleconych inwestycji,
 - ✓ sprawozdań, raportów, itp.,
- monitorowanie przebiegu oraz ocena efektywności i skuteczności realizacji programu,
- promocja programu, informowanie o współfinansowaniu projektów ze środków zewnętrznych.

Projekty zgłoszone do Programu Rewitalizacji będą realizowane i wdrażane w określonej hierarchii zadań, zależnie od postanowień Rady Gminy Sitkówka-Nowiny, uregulowaniami budżetowymi (zachowaniem płynności finansowej gminy) oraz terminami określonymi przez instytucje zarządzające i wdrażające Regionalnym Programem Operacyjnym Województwa Świętokrzyskiego, PROW, itp. Każdy projekt umieszczony w Programie będzie realizowany w oparciu o harmonogram zadaniowo-czasowy. Jednostką bezpośrednio odpowiadającą za wdrażanie Programu Rewitalizacji będzie Wójt Gminy Sitkówka-Nowiny. W celu opracowania i wdrożenia Programu Wójt w drodze zarządzenia powołał zespół zadaniowy do spraw rewitalizacji (złożony z pracowników gminy).

Gmina Sitkówka-Nowiny będzie realizować inwestycje z poszanowaniem środowiska naturalnego. Podczas realizacji poszczególnych inwestycji przestrzegane będą m.in.

- Ustawy z dnia 27 kwietnia 2001 r. Prawo ochrony środowiska,
- Rozporządzenia Ministra Środowiska z dnia 6 października 2014 r. w sprawie ochrony gatunkowej roślin,
- Rozporządzeniu Ministra Środowiska z dnia 6 października 2014 r. w sprawie ochrony gatunkowej grzybów,
- Rozporządzenia Ministra Środowiska z dnia 6 października 2014 r. w sprawie ochrony gatunkowej zwierząt,
- Ustawy z dnia 16 kwietnia 2004 r. o ochronie przyrody,
- Dyrektywy Rady 92/43/EWG z dnia 21 maja 1992 r. w sprawie ochrony siedlisk przyrodniczych oraz dzikiej fauny i flory,

- Dyrektywy Rady 79/409/EWG z dnia 2 kwietnia 1979 roku w sprawie ochrony dzikich ptaków (ze zmianami),
- Uchwały Nr XXXVI/649/13 Sejmiku Województwa Świętokrzyskiego z dnia 25 października 2013 r. dotycząca utworzenia Chęcińsko-Kieleckiego Parku Krajobrazowego
- Uchwała Nr XLIX/877/14 Sejmiku Województwa Świętokrzyskiego z dnia 13 listopada 2014 r. w sprawie Chęcińsko-Kieleckiego Obszaru Chronionego Krajobrazu

W trakcie realizacji zadań dotyczących termomodernizacji budynków użyteczności publicznej uwzględnione zostaną wymogi ochrony gatunkowej roślin, zwierząt i grzybów – zgodnie m.in. z zaleceniami i sugestiami wymienionymi w publikacjach:

-P. Wylegała, R. Jaros, R. Dzieciołowski, A. Kepel, R. Szkudlarek, R. Paszkiewicz, *Docieplanie budynków w zgodzie z zasadami ochrony przyrody*, 2009;

-*Ptaki w budynkach. Remonty i docieplenia w zgodzie z zasadami ochrony przyrody*, Kielce 2010. kosztów. Może zostać przygotowana wariantowo.

-Jakie działania można podjąć w przypadku danego budynku, aby po zakończeniu remontu oferował on dogodne schronienia i miejsca rozrodu dla ptaków i nietoperzy? Zakres tej propozycji powinien Zostaną podjęte następujące działania:

Gmina Sitkówka-Nowiny przed przystąpieniem do docieplania budynku/ów zleci odpowiednio przeszkolonemu ornitologowi i chiropterologowi ekspertyzę ornitologiczną, która będzie mieć na celu odpowiedzieć na 4 pytania:

-czy budynek jest wykorzystywany, jako miejsce gniazdowania ptaków lub schronienie nietoperzy?
- czy w budynku znajdują się inne potencjalne miejsca, które mogłyby zostać zajęte przez ptaki lub nietoperze przed rozpoczęciem prac modernizacyjnych? Zostanie wykonana szczegółowa inwentaryzacja takich miejsc, obejmująca lokalizację i rodzaj.

-Jakie optymalne metody należy zastosować, by zminimalizować ryzyko, że w chwili prowadzenie prac remontowych w zakamarkach budynku znajdują się zwierzęta? Odpowiedź na to pytanie powinna obejmować rodzaj zabezpieczeń, terminy i sposoby ich wykonania oraz szacunek, co najmniej równoważyć stratę siedlisk w wyniku modernizacji plus kompensację strat poniesionych podczas remontu.

W trakcie realizacji inwestycji w razie odnalezienia pojedynczych gniazd ptasich czy miejsca obecności nietoperzy, tak zaplanowana zostanie kolejność prac, aby miejsca te były docieplane dopiero po opuszczeniu ich przez zwierzęta. W przypadku ptaków ornitologzy zabezpieczą miejsca natychmiast po wylocie z niego młodych, by nie dopuścić do ponownego złożenia jaj (wiele ptaków wyprowadza 2, albo 3 lęgi w ciągu roku). Czynne usuwanie ptaków czy nietoperzy będzie traktowane, jako ostateczność i każdorazowo będzie wymagało konsultacji i zezwolenia Generalnego Dyrektora Ochrony Środowiska. Aby remont nie spowodował znaczącej szkody przyrodniczej, zostanie zapewniona zwierzętom odpowiednia ilość właściwych schronień. Jeśli nie będzie możliwości pozostawienia schronień istniejących zostaną utworzone schronienia alternatywne, równoważące ubytek takich miejsc w wyniku remontu¹². Liczba tych alternatywnych schronień będzie w pełni równoważyć stratę, z uwzględnieniem ew. rekompensaty za szkody poniesione przez populację tych gatunków w czasie remontu¹³. Realizując tę inwestycję Gmina będzie uwzględniać art. 51 i 52 ustawy o ochronie przyrody – wymóg ochrony ptaków i nietoperzy zasiedlających budynki.

¹² Dot. to przede wszystkim niektórych nietoperzy oraz trzech gatunków ptaków, dla których taki ubytek stanowi poważne zagrożenie wpływające na spadek ich liczebności – wróble, jeryzków i pustulek.

¹³ Dobór odpowiednich skrzynek będzie uzgodniona z ornitologiem i chiropterologiem.

13 System monitoringu i oceny skuteczności działań i system wprowadzania modyfikacji w reakcji na zmiany w otoczeniu programu

System monitoringu

Monitoring Programu dotyczyć będzie przede wszystkim kontroli realizacji zadań inwestycyjnych i projektów rozwojowych oraz planowanych wskaźników produktów i rezultatów poszczególnych inwestycji. Monitoring ma służyć:

- ocenie postępu realizacji konkretnych projektów inwestycyjnych,
- weryfikacji zgodności osiąganych produktów, rezultatów i osiągnięć z założonymi celami,
- ocenie efektywności wykorzystaniu posiadanych środków pieniężnych,
- wczesnej diagnozie trudności mogących mieć wpływ na realizowane inwestycje zwłaszcza terminowość ich zakończenia.

Podstawę systemu monitoringu i ewaluacji realizacji niniejszego programu stanowi zbiór wskaźników określanych każdorazowo dla zdefiniowanych celów operacyjnych oraz poszczególnych projektów, na który składają się:

- wskaźniki produktu – odnoszą się do rzeczowych efektów działalności. Są to efekty, które osiągamy bezpośrednio na skutek wydatkowania środków. Liczone są w jednostkach materialnych, np. długość nowo budowanych dróg, liczba budynków poddanych renowacji, liczba firm, które otrzymały pomoc, liczba zorganizowanych szkoleń, itp.,
- wskaźniki rezultatu – odpowiadają bezpośrednim i natychmiastowym efektom wynikającym z wdrożenia programu/projektu. Są logicznie powiązane ze wskaźnikami produktu. Wskaźniki rezultatu mogą przybierać formę wskaźników materialnych (skrócenie czasu podróży, liczba wypadków drogowych, itp.) lub finansowych (zmniejszenie nakładów na bieżące remonty nawierzchni np. w %, itp.). Dostarczają informacji o zmianach, jakie nastąpiły w wyniku realizacji projektu. Wskaźniki rezultatu mierzy się jako wyraz zmiany w porównaniu z rokiem bazowym.

Rola Rady Gminy – ocena skuteczności działań

Kluczowe znaczenie dla oceny podejmowanych działań ma ich monitoring. Funkcję instytucji monitorującej wdrażania Programu będzie pełnił Rada Gminy. Co najmniej raz w roku analizowane będą postępy w realizacji Programu Rewitalizacji. Rada Gminy, jako instytucja kontrolna i uchwałodawcza będzie mieć za zadanie:

- akceptację rocznych sprawozdań z realizacji Programu, w szczególności osiągnięcia celów, rezultatów,
- analizowanie i zatwierdzanie wniosków o zmianę treści Programu Rewitalizacji,
- aktualizację Programu Rewitalizacji,
- uwzględnienie zadań zaplanowanych do realizacji przy przyjmowaniu budżetu gminy oraz wieloletnich planów inwestycyjnych lub innych dokumentów strategicznych o znaczeniu lokalnym.

Ewaluacja ma na celu poprawę: jakości, skuteczności i spójności realizacji Programu Rewitalizacji w odniesieniu do konkretnych problemów obszaru rewitalizowanego z jednoczesnym uwzględnieniem wizji rewitalizacji i właściwego prawodawstwa lokalnego, krajowego i wspólnotowego dotyczącego m.in. oddziaływania na środowisko naturalne projektów zapisanych do realizacji w Programie. Rada Gminy oceniając realizację Programu będzie brała pod uwagę następujących 5 kryteriów:

- skuteczność – kryterium, które pozwala sprecyzować, do jakiego stopnia cele przedsięwzięcia zdefiniowane na etapie Programu zostały osiągnięte,
- efektywność – kryterium, które pozwala ocenić poziom „ekonomiczności” Programu,
- użyteczność – kryterium pozwalające ocenić, do jakiego stopnia oddziaływanie Programu odpowiada potrzebom grupy docelowej,

- trafność – kryterium pozwalające ocenić, do jakiego stopnia cele Programu odpowiadają potrzebom i priorytetem wskazanym w odniesieniu do obszaru rewitalizowanego,
- trwałość – kryterium pozwalające ocenić na ile można się spodziewać, że pozytywne zmiany wywołane oddziaływaniem Programu będą trwać po jego zakończeniu.

Rola Zespołu ds. rewitalizacji

- przygotowanie wniosków o dofinansowanie projektów,
- nadzorowanie i wdrażanie projektów rewitalizacji,
- przygotowanie rocznych sprawozdań z realizacji Programu,
- przygotowanie wniosku o zmianę Programu,
- gromadzenie, dostarczanie i analiza danych,
- współpraca z firmą zewnętrzną w zakresie prac związanych z przygotowaniem projektu Programu,
- identyfikacja problemów, wskazywanie możliwości eliminacji przeszkód w realizacji zadań,
- współpraca przy wdrażaniu projektów rewitalizacyjnych,
- upowszechnianie informacji o Programie za pośrednictwem strony internetowej Urzędu Gminy oraz prasy lokalnej.

Wprowadzenie modyfikacji do Programu

Program Rewitalizacji stanowi dokument otwarty. Poddawany będzie systematycznej, okresowej analizie i ocenie oraz będzie w razie potrzeby na uzasadnione wnioski interesariuszy rewitalizacji. Aktualizacja dokumentu nastąpi także w przypadku zmiany uwarunkowań, wymogów prawnych, pojawiania się nowych problemów i propozycji projektów mających je rozwiązać. Analiza, ocena i aktualizacja programu odbywać się będzie w oparciu o zasadę współpracy z zainteresowanymi partnerami. Przesłankami zmian niniejszego Programu mogą być wnioski lub sugestie funkcjonujących na terenach rewitalizacji podmiotów gospodarczych, organizacji społecznych lub poszczególnych mieszkańców. Zmiana działań lub priorytetów, o których mowa w niniejszym dokumencie, jak również ich uszczegółowienie i uzupełnienie, może nastąpić w trakcie realizacji Programu, w szczególności po przyjęciu uchwały budżetowej na kolejny rok budżetowy, określającej zadania inwestycyjne lub innych programów, w szczególności Wieloletniego Planu Inwestycyjnego lub uchwał intencyjnych. Powołany zespół do spraw rewitalizacji i Komitet Rewitalizacji będzie monitorował przebieg realizacji zadań zawartych w Programie oraz interweniował w przypadku stwierdzenia opóźnień lub nieuzasadnionej rezygnacji z realizacji zadania i w razie potrzeby przedstawiał (za pośrednictwem Wójta) Radzie Gminy propozycje zmiany Programu w zakresie dostosowania go do zmieniających się uwarunkowań.

Cele komunikacji związanej z opracowywaniem i wdrażaniem Programu

Zasadniczym celem komunikacji społecznej jest zapewnienie wyczerpującej i zrozumiałej informacji oraz takich dróg jej obiegu, żeby uzyskać partycypację społeczności lokalnej w procesie rewitalizacji, jej aktywny udział w programowaniu, decyzjach oraz odpowiedzialności i finansowaniu.

Komunikacja społeczna ma zapewnić interesariuszom Programu:

- dostęp do informacji na temat celów i problemów rewitalizacji,
- pobudzić ich do wyrażania własnych opinii,
- nawiązać porozumienie pomiędzy interesariuszami procesu rewitalizacji a zespołem zadaniowym/ Komitetem Rewitalizacji.

Informowanie w procesie komunikacji społecznej ma wyjaśnić mieszkańcom korzyści płynące z procesu rewitalizacji, w zamian za tymczasowe zakłócenie normalnego rytmu życia i określony wysiłek, także finansowy.

Spis tabel

Tabela 1 Liczba mieszkańców poszczególnych miejscowości w Gminie Sitkówka-Nowiny	6
Tabela 2 Liczba rodzin i osób korzystających z pomocy GOPS w latach 2013-2015	17
Tabela 3 Liczba osób i rodzin korzystających z pomocy GOPS w latach 2013-2015 w podziale na miejscowości	17
Tabela 4 Liczba dzieci i młodzieży korzystająca z dożywiania w latach 2013-2015 z podziałem na miejscowości	18
Tabela 5 Liczba osób korzystająca z zasiłku stałego w poszczególnych miejscowościach Gminy Sitkówka-Nowiny w latach 2013-2015.....	19
Tabela 6 Liczba osób korzystająca z zasiłku okresowego w poszczególnych miejscowościach Gminy Sitkówka-Nowiny w latach 2013 - 2015.....	19
Tabela 7 Liczba osób korzystająca z zasiłku celowego w poszczególnych miejscowościach	20
Tabela 8 Liczba rodzin w poszczególnych miejscowości Gminy Sitkówka-Nowiny.....	21
Tabela 9 Liczba rodzin w poszczególnych miejscowości Gminy Sitkówka-Nowiny.....	21
Tabela 10 Liczba rodzin w poszczególnych miejscowości Gminy Sitkówka-Nowiny korzystająca z zasiłków z powodu niepełnosprawności w latach 2013-2015	22
Tabela 11 Liczba rodzin w poszczególnych miejscowości Gminy Sitkówka-Nowiny korzystająca z zasiłków z powodu długotrwałej lub ciężkiej choroby w latach 2013-2015	22
Tabela 12 Liczba rodzin w poszczególnych miejscowości Gminy Sitkówka-Nowiny korzystająca z zasiłków z powodu bezradności w sprawach opiekuńczo-wychowawczych w latach 2013-2015	23
Tabela 13 Liczba rodzin w poszczególnych miejscowości Gminy Sitkówka-Nowiny.....	24
Tabela 14 Liczba ludności na terenie Gminy Sitkówka - Nowiny w latach 2006-2015.....	24
Tabela 15 Liczby mieszkańców poszczególnych miejscowości Gminy Sitkówka-Nowiny.....	26
Tabela 16 Analiza przyrostu liczby mieszkańców w poszczególnych miejscowościach gminy Sitkówka-Nowiny.	26
Tabela 17 Liczba bezrobotnych w Gminie Sitkówka-Nowiny z podziałem na miejscowości w latach 2013-2015	27
Tabela 18 Inwentaryzacja azbestu na terenie Gminy Sitkówka-Nowiny w podziale na miejscowości	31
Tabela 19 Obszar NATURA 2000 Wzgórza Chęcińsko-Kieleckie– powierzchnia na terenie poszczególnych gmin	34
Tabela 20: Obszary NATURA 2000 występujące na terenie gminy Sitkówka-Nowiny	37
Tabela 21 Pomniki przyrody występujące na terenie gminy Sitkówka-Nowiny.....	38
Tabela 22 Rezerваты występujące na terenie gminy Sitkówka-Nowiny.....	38
Tabela 23 Parki Krajobrazowe występujące na terenie gminy Sitkówka-Nowiny.....	39
Tabela 24 Obszary Chronionego Krajobrazu występujące na terenie gminy Sitkówka-Nowiny.....	40
Tabela 25 Liczba podmiotów wpisanych do rejestru REGON w latach 2011-2015 w podziale na miejscowości	42
Tabela 26: Liczba nowo powstałych podmiotów gospodarczych w latach 2011-2015 w poszczególnych	43
Tabela 27 Rodzaje gruntów w Gminie – stan na 24 maja 2016r.....	48
Tabela 28 Dostęp do infrastruktury na terenie gminy Sitkówka Nowiny	48
Tabela 29 Liczba dzieci objęta wychowaniem przedszkolnym w przedszkolach publicznych oraz oddziałach przedszkolnych w Gminie Sitkówka - Nowiny w roku szkolnym 2015/ 2016.....	54
Tabela 30 Ogólna liczba wychowanków objętych wychowaniem przedszkolnym w przedszkolach publicznych oraz oddziałach przedszkolnych w Gminie Sitkówka - Nowiny w latach 2012- 2016.	55
Tabela 31 Infrastruktura kulturalna na terenie gminy	57
Tabela 32 Dostęp do infrastruktury sportowo – rekreacyjnej na terenie gminy	57
Tabela 33 Place zabaw na obszarze gminy Sitkówka-Nowiny.....	59
Tabela 34 Delimitacja obszaru rewitalizacji ze względu na limit liczby mieszkańców	67
Tabela 35 Kierunki działań	71
Tabela 36 Projekty realizowane na obszarach rewitalizacyjnych w latach 2004-2015.....	106

Spis map

Mapa 1 Lokalizacja Gminy Sitkówka - Nowiny na tle województwa świętokrzyskiego i powiatu kieleckiego.....	7
Mapa 2 Obszar realizacji inwestycji	16
Mapa 3 Gęstość zaludnienia w gminach województwa świętokrzyskiego wg stanu na 31.12.2010r. .	25
Mapa 4 Obszary gminy na których występuje azbest	31
Mapa 5 Obszary zagrożone powodzią na terenie gminy Sitkówka-Nowiny	32
Mapa 6 Obszary chronione na terenie Gminy Sitkówka-Nowiny	33
Mapa 7 Lokalizacja ujęć wód podziemnych na terenie miasta Kielce i gmin Masłów, Zagnańsk i Sitkówka-Nowiny.....	49

Mapa 8 Gmina Sitkówka-Nowiny mapa drogowa	50
Mapa 9 Obszar rewitalizacji – Osiedle Nowiny oraz obszar w Zgórsku	69

Spis zdjęć

Zdjęcie 1 Piękny krajobraz na terenie Gminy Sitkówka - Nowiny	30
Zdjęcie 2 Teren przemysłowy zlokalizowany w miejscowości Nowiny	43
Zdjęcie 3 Teren przemysłowy zlokalizowany w Nowinach (oznaczony kolorem)	44
Zdjęcie 4 Teren placu przy ul. Białe Zagłębie	46
Zdjęcie 5 Cementownia Nowiny	47
Zdjęcie 6 Parking przez GOK „Perła”, który wymaga przebudowy	51
Zdjęcie 7 Teren po byłym przedszkolu w Nowinach	51
Zdjęcie 8 Szkoła Podstawowa w Bolechowicach	52
Zdjęcie 9 Zespół Szkół Ponadpodstawowych w Nowinach	53
Zdjęcie 10 Przedszkole samorządowe w Nowinach	53
Zdjęcie 11 Przedszkole Samorządowe im. "Pluszowego Misia" w Nowinach	54
Zdjęcie 12 Samorządowy Zakład Podstawowej Opieki Zdrowotnej w Nowinach	56
Zdjęcie 13 Pływalnia „Perła” w Nowinach	58
Zdjęcie 14 Stadion w Nowinach	60
Zdjęcie 15 Obszar wokół basenu Perła, który wymaga uporządkowania w sferze funkcjonalno-przestrzennej ..	65
Zdjęcie 16 Teren po przedszkolu naprzeciwko Ośrodka Zdrowia, który wymaga uporządkowania w sferze funkcjonalno-przestrzennej	65
Zdjęcie 17 Rozbudowa przedszkola w Nowinach – zadanie inwestycyjne w obszarze technicznym.....	66
Zdjęcie 18 Spotkanie z mieszkańcami Gminy Sitkówka-Nowiny 19.09.2016	116
Zdjęcie 19 Spotkanie z przedsiębiorcami działającymi na terenie Gminy Sitkówka-Nowiny 04.10.2016	117
Zdjęcie 20 Spotkanie z mieszkańcami Gminy Sitkówka-Nowiny 04.10.2016	117